

## BOLLETTINO DI CRITICITA' NAZIONALE - ALLERTA DEL 11/09/2024

Il **Centro Funzionale Centrale**, recepite le criticità comunicate dai Centri Funzionali Decentrati di tutte le Regioni e Province Autonome, **emette il bollettino di criticità nazionale / allerta**.

OGGI

### Allerta meteo-idro arancione per oggi, mercoledì 11 settembre 2024

Consulta il bollettino per conoscere il livello e le zone di allerta sul tuo territorio

#### ALLERTA ARANCIONE METEO-IDRO



- ALLERTA ROSSA
- **ALLERTA ARANCIONE**
- ALLERTA GIALLA
- NESSUNA ALLERTA

DOMANI

### Allerta meteo-idro arancione per domani, giovedì 12 settembre 2024

Consulta il bollettino per conoscere il livello e le zone di allerta sul tuo territorio

#### ALLERTA ARANCIONE METEO-IDRO



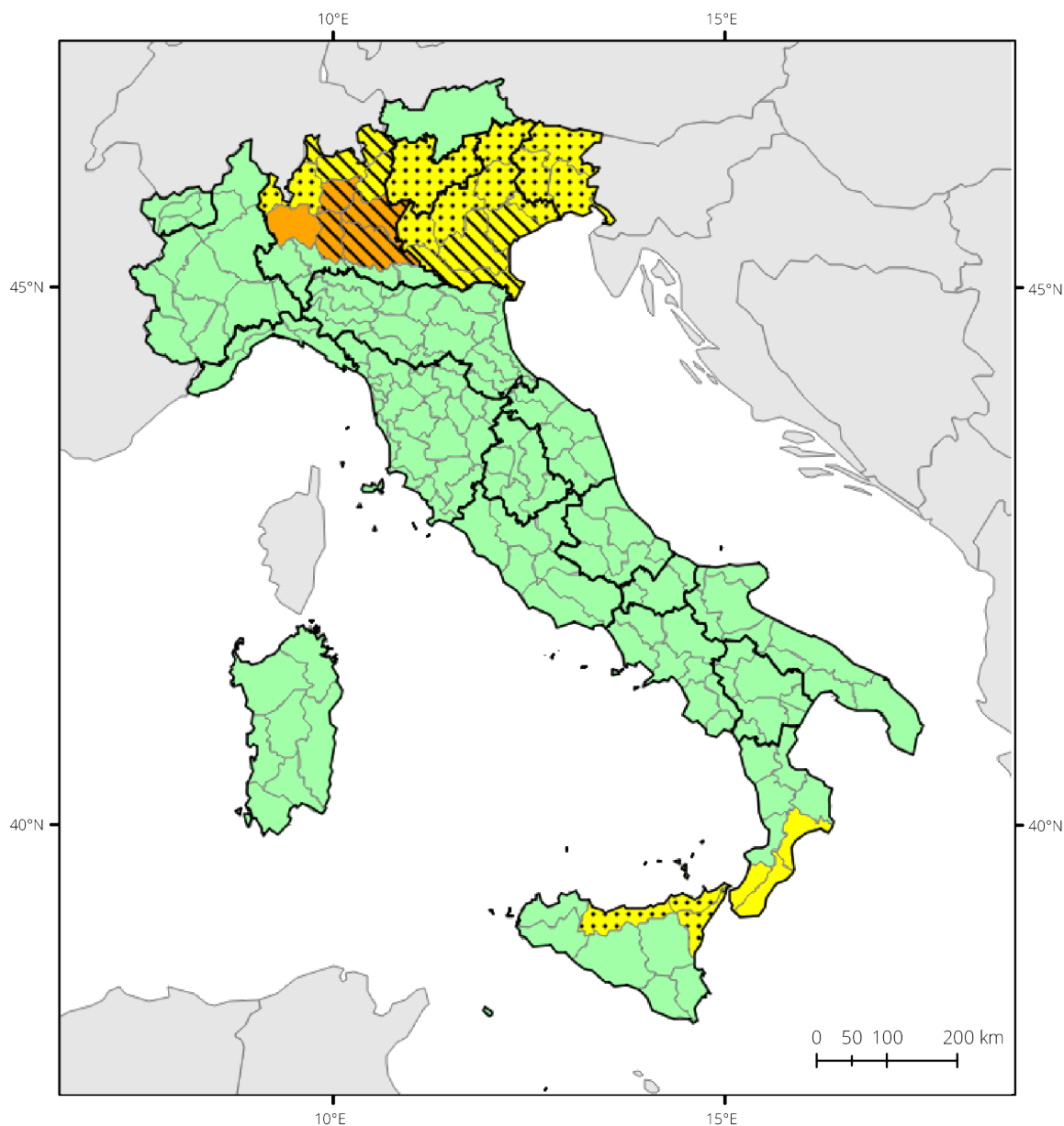
- ALLERTA ROSSA
- **ALLERTA ARANCIONE**
- ALLERTA GIALLA
- NESSUNA ALLERTA



## **BOLLETTINO DI CRITICITA' NAZIONALE - ALLERTA DEL 11/09/2024**

### **Effetti al suolo previsti per la giornata di oggi, mercoledì 11 settembre 2024**

**OGGI**



#### **LEGENDA DI CRITICITÀ**

<b>RISCHIO IDRAULICO</b>		<b>RISCHIO TEMPORALI</b>		<b>RISCHIO IDROGEOLOGICO</b>	
	ELEVATA CRITICITÀ ALLERTA ROSSA		MODERATA CRITICITÀ ALLERTA ARANCIONE		ELEVATA CRITICITÀ ALLERTA ROSSA
	MODERATA CRITICITÀ ALLERTA ARANCIONE		ORDINARIA CRITICITÀ ALLERTA GIALLA		MODERATA CRITICITÀ ALLERTA ARANCIONE
	ORDINARIA CRITICITÀ ALLERTA GIALLA				ORDINARIA CRITICITÀ ALLERTA GIALLA
	ASSENZA DI FENOMENI NESSUNA ALLERTA		VALUTAZIONE NON TRASMESSA		Regioni
					Zone di allerta

## BOLLETTINO DI CRITICITA' NAZIONALE - ALLERTA DEL 11/09/2024

### Effetti al suolo previsti per la giornata di oggi, mercoledì 11 settembre 2024



#### RISCHIO IDRAULICO

- ELEVATA CRITICITÀ  
ALLERTA ROSSA
- MODERATA CRITICITÀ  
ALLERTA ARANCIONE
- ORDINARIA CRITICITÀ  
ALLERTA GIALLA
- ASSENZA DI FENOMENI  
NESSUNA ALLERTA
- VALUTAZIONE NON TRASMESSA
- Regioni
- Zone di allerta

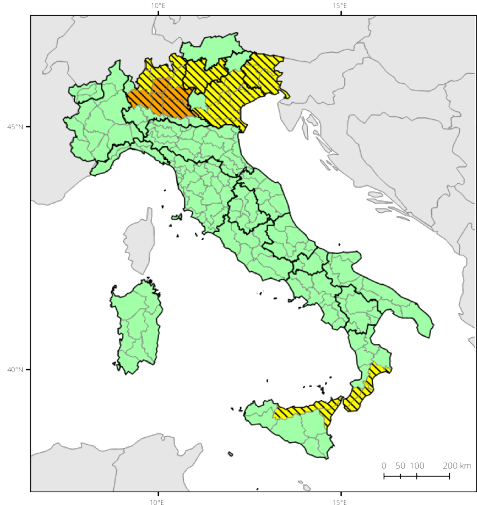
#### NOTE:

Regioni Friuli Venezia Giulia, Lombardia e Veneto: per la validità temporale delle criticità si rimanda ai rispettivi bollettini regionali.



#### RISCHIO TEMPORALI

- MODERATA CRITICITÀ  
ALLERTA ARANCIONE
- ORDINARIA CRITICITÀ  
ALLERTA GIALLA
- ASSENZA DI FENOMENI  
NESSUNA ALLERTA
- VALUTAZIONE NON TRASMESSA
- Regioni
- Zone di allerta



#### RISCHIO IDROGEOLOGICO

- ELEVATA CRITICITÀ  
ALLERTA ROSSA
- MODERATA CRITICITÀ  
ALLERTA ARANCIONE
- ORDINARIA CRITICITÀ  
ALLERTA GIALLA
- ASSENZA DI FENOMENI  
NESSUNA ALLERTA
- VALUTAZIONE NON TRASMESSA
- Regioni
- Zone di allerta

## BOLLETTINO DI CRITICITA' NAZIONALE - ALLERTA DEL 11/09/2024

### Effetti al suolo previsti per la giornata di oggi, mercoledì 11 settembre 2024

#### ELEVATA CRITICITÀ / ALLERTA ROSSA

##### PER RISCHIO IDRAULICO

Nessuna criticità

##### PER RISCHIO IDROGEOLOGICO

Nessuna criticità



#### MODERATA CRITICITÀ / ALLERTA ARANCIONE

##### PER RISCHIO IDRAULICO

**Lombardia:** Lomb-09

##### PER RISCHIO TEMPORALI

Nessuna criticità

##### PER RISCHIO IDROGEOLOGICO

**Lombardia:** Lomb-06, Lomb-08, Lomb-09, Lomb-10, Lomb-11



#### ORDINARIA CRITICITÀ / ALLERTA GIALLA

##### PER RISCHIO IDRAULICO

**Calabria:** Cala-4, Cala-7, Cala-8

**Lombardia:** Lomb-06, Lomb-08, Lomb-10, Lomb-11

##### PER RISCHIO TEMPORALI

**Calabria:** Cala-4, Cala-7, Cala-8

**Friuli Venezia Giulia:** Friu-A, Friu-B, Friu-C, Friu-D


**Lombardia:** Lomb-04, Lomb-05, Lomb-06, Lomb-08, Lomb-09, Lomb-10, Lomb-11

**Sicilia:** Sici-A, Sici-B, Sici-I

**Trentino Alto Adige:** Tren-B

**Veneto:** Vene-A, Vene-B, Vene-C, Vene-G, Vene-H

##### PER RISCHIO IDROGEOLOGICO





PROTEZIONE CIVILE  
Presidenza del Consiglio dei Ministri  
Dipartimento della Protezione Civile

**Bollettino di criticità n° 265/2024**  
Giorno di emissione: **mercoledì 11 settembre 2024**

**Calabria:** Cala-4, Cala-7, Cala-8

**Friuli Venezia Giulia:** Friu-A, Friu-B, Friu-C, Friu-D

**Lombardia:** Lomb-01, Lomb-02, Lomb-03, Lomb-05, Lomb-07

**Sicilia:** Sici-A, Sici-B, Sici-I

**Trentino Alto Adige:** Tren-B

**Veneto:** Vene-B, Vene-D, Vene-E, Vene-F, Vene-G, Vene-H

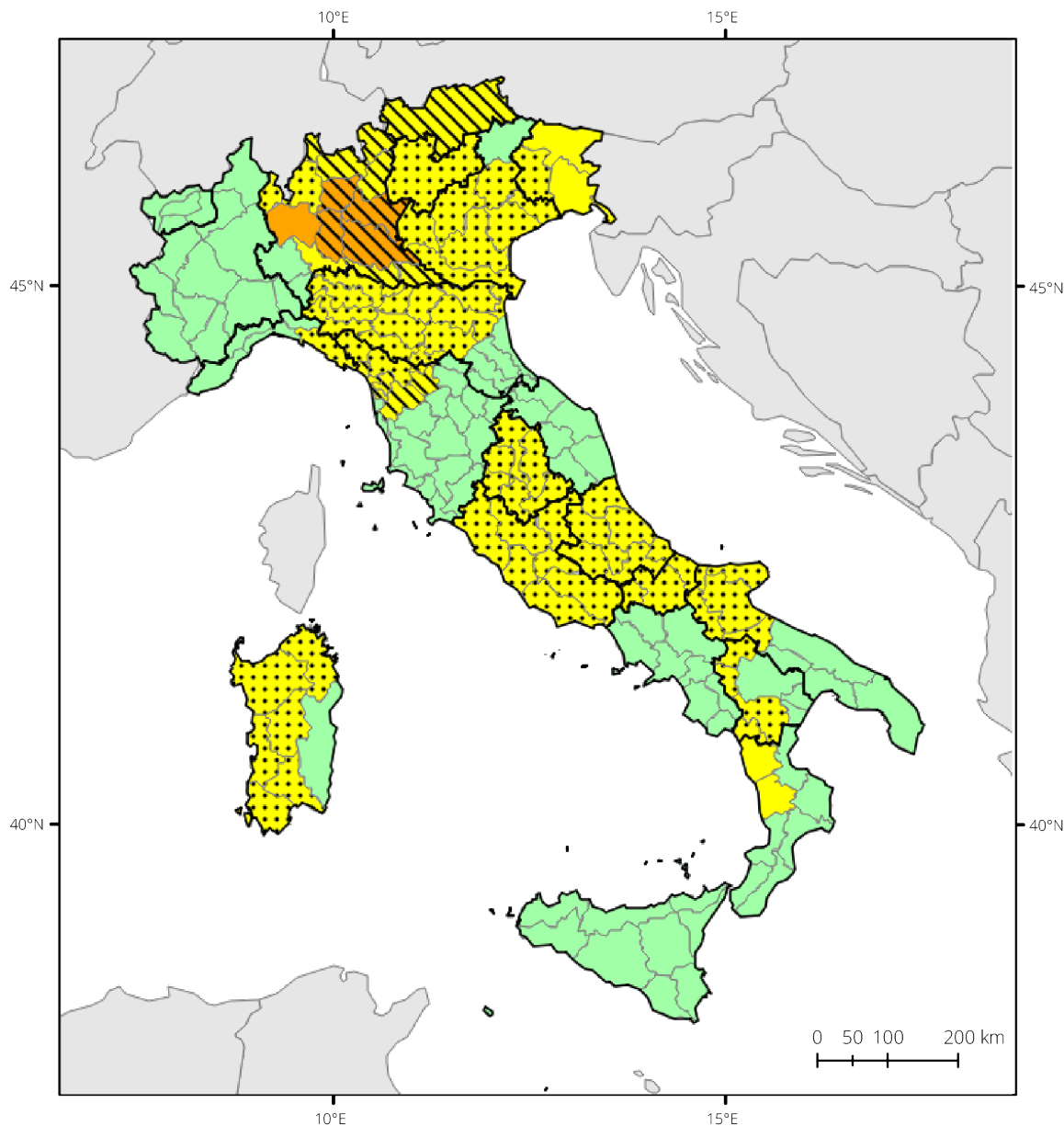
Per conoscere le zone di allerta di proprio interesse consultare il **link**



## BOLLETTINO DI CRITICITA' NAZIONALE - ALLERTA DEL 11/09/2024

### Effetti al suolo previsti per la giornata di domani, giovedì 12 settembre 2024

DOMANI



LEGENDA DI CRITICITÀ		
<b>RISCHIO IDRAULICO</b>	<b>RISCHIO TEMPORALI</b>	<b>RISCHIO IDROGEOLOGICO</b>
ELEVATA CRITICITÀ ALLERTA ROSSA	MODERATA CRITICITÀ ALLERTA ARANCIONE	ELEVATA CRITICITÀ ALLERTA ROSSA
MODERATA CRITICITÀ ALLERTA ARANCIONE	ORDINARIA CRITICITÀ ALLERTA GIALLA	MODERATA CRITICITÀ ALLERTA ARANCIONE
ORDINARIA CRITICITÀ ALLERTA GIALLA		ORDINARIA CRITICITÀ ALLERTA GIALLA
ASSENZA DI FENOMENI NESSUNA ALLERTA	VALUTAZIONE NON TRASMESSA	Regioni
		Zone di allerta

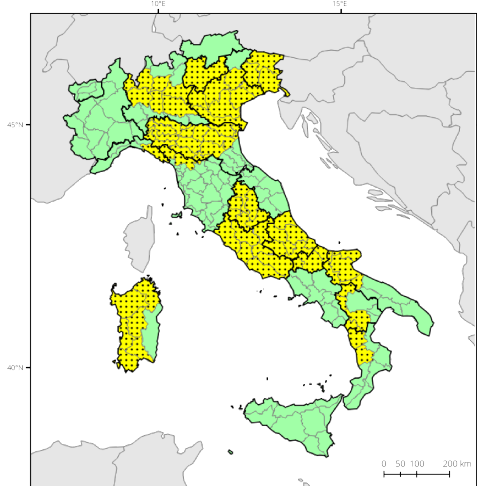
## BOLLETTINO DI CRITICITA' NAZIONALE - ALLERTA DEL 11/09/2024

### Effetti al suolo previsti per la giornata di domani, giovedì 12 settembre 2024



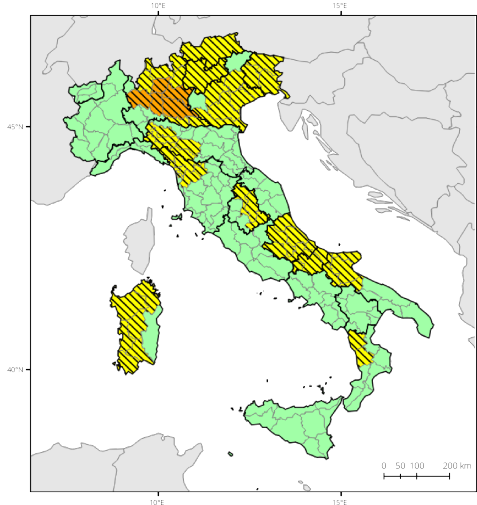
#### RISCHIO IDRAULICO

- ELEVATA CRITICITÀ  
ALLERTA ROSSA
- MODERATA CRITICITÀ  
ALLERTA ARANCIONE
- ORDINARIA CRITICITÀ  
ALLERTA GIALLA
- ASSENZA DI FENOMENI  
NESSUNA ALLERTA
- VALUTAZIONE NON  
TRASMESSA
- Regioni
- Zone di allerta



#### RISCHIO TEMPORALI

- MODERATA CRITICITÀ  
ALLERTA ARANCIONE
- ORDINARIA CRITICITÀ  
ALLERTA GIALLA
- ASSENZA DI FENOMENI  
NESSUNA ALLERTA
- VALUTAZIONE NON  
TRASMESSA
- Regioni
- Zone di allerta



#### RISCHIO IDROGEOLOGICO

- ELEVATA CRITICITÀ  
ALLERTA ROSSA
- MODERATA CRITICITÀ  
ALLERTA ARANCIONE
- ORDINARIA CRITICITÀ  
ALLERTA GIALLA
- ASSENZA DI FENOMENI  
NESSUNA ALLERTA
- VALUTAZIONE NON  
TRASMESSA
- Regioni
- Zone di allerta

#### NOTE:

Regioni Liguria, Lombardia e Veneto: per la validità temporale delle criticità si rimanda ai rispettivi bollettini regionali.

## BOLLETTINO DI CRITICITA' NAZIONALE - ALLERTA DEL 11/09/2024

### Effetti al suolo previsti per la giornata di domani, giovedì 12 settembre 2024

#### ELEVATA CRITICITÀ / ALLERTA ROSSA

##### PER RISCHIO IDRAULICO

Nessuna criticità

##### PER RISCHIO IDROGEOLOGICO

Nessuna criticità



#### MODERATA CRITICITÀ / ALLERTA ARANCIONE

##### PER RISCHIO IDRAULICO

**Lombardia:** Lomb-09

##### PER RISCHIO TEMPORALI

Nessuna criticità

##### PER RISCHIO IDROGEOLOGICO

**Lombardia:** Lomb-06, Lomb-08, Lomb-09, Lomb-10, Lomb-11



#### ORDINARIA CRITICITÀ / ALLERTA GIALLA

##### PER RISCHIO IDRAULICO

**Calabria:** Cala-1, Cala-2

**Friuli Venezia Giulia:** Friu-B, Friu-C

**Lombardia:** Lomb-06, Lomb-08, Lomb-10, Lomb-11, Lomb-13

##### PER RISCHIO TEMPORALI

**Abruzzo:** Abru-A, Abru-B, Abru-C, Abru-D1, Abru-D2, Abru-E

**Basilicata:** Basi-A1, Basi-A2, Basi-C, Basi-D


**Calabria:** Cala-1, Cala-2

**Emilia Romagna:** Emil-C1, Emil-C2, Emil-D1, Emil-D2, Emil-D3, Emil-E1, Emil-E2, Emil-F1, Emil-F2, Emil-F3, Emil-G1, Emil-G2, Emil-H1, Emil-H2

**Friuli Venezia Giulia:** Friu-A, Friu-B, Friu-C, Friu-D

**Lazio:** Lazi-A, Lazi-B, Lazi-C, Lazi-D, Lazi-E, Lazi-F, Lazi-G

**Liguria:** Ligu-C







**Lombardia:** Lomb-04, Lomb-05, Lomb-06, Lomb-08, Lomb-09, Lomb-10, Lomb-11

**Molise:** Moli-A, Moli-B, Moli-C

**Puglia:** Pugl-A, Pugl-B, Pugl-G, Pugl-H, Pugl-I

**Sardegna:** Sard-A, Sard-B, Sard-C, Sard-E, Sard-F, Sard-G

**Toscana:** Tosc-L, Tosc-R1, Tosc-S1

**Trentino Alto Adige:** Tren-B

**Umbria:** Umbr-A, Umbr-B, Umbr-C, Umbr-D, Umbr-E, Umbr-F

**Veneto:** Vene-B, Vene-C, Vene-D, Vene-E, Vene-F, Vene-G, Vene-H

#### PER RISCHIO IDROGEOLOGICO

**Abruzzo:** Abru-A, Abru-B, Abru-C, Abru-D1, Abru-D2, Abru-E

**Calabria:** Cala-1, Cala-2

**Emilia Romagna:** Emil-E1, Emil-E2, Emil-G1, Emil-G2, Emil-H1

**Friuli Venezia Giulia:** Friu-A, Friu-B, Friu-C, Friu-D

**Lombardia:** Lomb-01, Lomb-02, Lomb-03, Lomb-05, Lomb-07, Lomb-14, Lomb-15

**Molise:** Moli-A, Moli-B, Moli-C

**Puglia:** Pugl-A, Pugl-B, Pugl-G, Pugl-H, Pugl-I

**Sardegna:** Sard-A, Sard-B, Sard-C, Sard-E, Sard-F, Sard-G

**Toscana:** Tosc-A4, Tosc-B, Tosc-L, Tosc-R1, Tosc-S1, Tosc-S2, Tosc-S3, Tosc-V

**Trentino Alto Adige:** Tren-A, Tren-B

**Umbria:** Umbr-A, Umbr-C, Umbr-D

**Veneto:** Vene-B, Vene-D, Vene-E, Vene-F, Vene-G, Vene-H

Per conoscere le zone di allerta di proprio interesse consultare il **link**

## **BOLLETTINO DI CRITICITA' NAZIONALE - ALLERTA DEL 11/09/2024**

### **Elementi informativi**

Per completezza e per la corretta lettura del Bollettino di criticità nazionale, si tenga conto di quanto segue:

- È stato emesso in data odierna il Bollettino di Vigilanza meteorologica nazionale, visualizzabile al seguente [link](#);
- È stato emesso l'Avviso nazionale di condizioni meteorologiche avverse nr. 24060 prot. nr. 0045249 datato 11/09/2024;
- È stato emesso l'Avviso di criticità della Regione Lombardia.

Il Centro Funzionale Centrale emette il Bollettino di criticità nazionale in attuazione delle seguenti disposizioni:

- Decreto legislativo 2 gennaio 2018, n. 1, "Codice della protezione civile", in particolare l'articolo 2, comma 2 e comma 4, lettera a) e l'articolo 17;
- Direttiva del Presidente del Consiglio dei ministri del 27 febbraio 2004, pubblicata nella Gazzetta Ufficiale n. 59 del 11 marzo 2004 "Indirizzi operativi per la gestione organizzativa e funzionale del sistema di allertamento nazionale e regionale per il rischio idrogeologico ed idraulico ai fini di protezione civile";
- Direttiva del Presidente del Consiglio dei Ministri del 25 febbraio 2005, pubblicata nella Gazzetta Ufficiale n. 55 del 8 marzo 2005, "Ulteriori Indirizzi operativi per la gestione organizzativa e funzionale del sistema di allertamento nazionale, statale e regionale, per il rischio idrogeologico e idraulico ai fini di protezione civile, recanti modifiche ed integrazioni alla Direttiva del Presidente del Consiglio dei Ministri del 27 febbraio 2004";
- Indicazioni operative recanti "Metodi e criteri per l'omogeneizzazione dei messaggi del Sistema di allertamento nazionale per il rischio meteo-idrologico e idraulico e della risposta del sistema di protezione civile", impartite dal Capo Dipartimento della protezione civile, con nota prot. n. RIA/0007117 del 10 febbraio 2016.

Il Bollettino di criticità nazionale è emesso dal Centro Funzionale Centrale a seguito del recepimento delle criticità previste dai Centri Funzionali Decentrati delle Regioni o Province autonome competenti in materia nel proprio territorio. Le criticità vengono comunicate dai soggetti suddetti al Centro Funzionale Centrale utilizzando una Piattaforma informatica, ai cui "Termini e Condizioni" e "Disclaimer" si rimanda integralmente per quanto concerne l'utilizzo della Piattaforma stessa.

Il Bollettino di criticità nazionale è pubblicato dal Centro Funzionale Centrale di norma entro le ore 16,00 ora locale di ogni giorno, e contiene le previsioni di criticità e i livelli di allerta emessi dalle Regioni o Province autonome per il giorno corrente (di norma, dalle 16,00 alle 24,00) e per il giorno seguente (dalle 00,00 alle 24,00), per le zone d'allerta di loro competenza.

Le previsioni di criticità e i livelli di allerta contenuti nel Bollettino di criticità nazionale sono strumenti finalizzati al preannuncio in termini probabilistici, sulla base delle conoscenze disponibili, degli eventi e della conseguente evoluzione degli scenari di rischio al fine di attivare il Servizio nazionale della protezione civile ai diversi livelli territoriali.

Mercoledì 11 settembre 2024

Il Dirigente