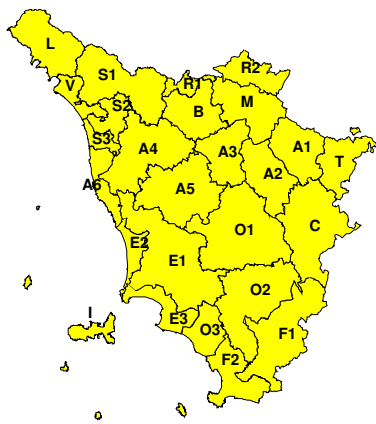
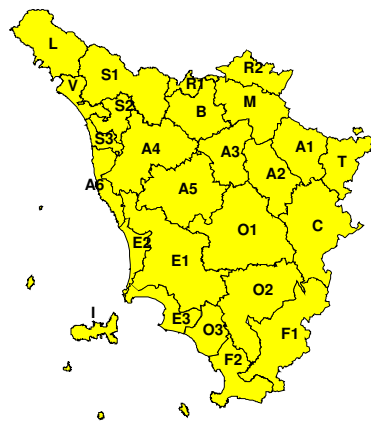




À

**BOLLETTINO DI VALUTAZIONE DELLE CRITICITA'**Emissione di **Mercoledì, 27 Marzo 2024**, ore 13.03**Mercoledì, 27 Marzo 2024****Giovedì, 28 Marzo 2024****AREE INTERESSATE:**

- |                         |                             |                         |
|-------------------------|-----------------------------|-------------------------|
| ■ A1-Arno-Casentino     | ■ E2-Etruria-Costa Nord     | ■ O3-Ombr. Gr-Costa     |
| ■ A2-Arno-Valdarno Sup. | ■ E3-Etruria-Costa Sud      | ■ R1-Reno               |
| ■ A3-Arno-Firenze       | ■ F1-Fiora e Alb.           | ■ R2-Romagna-Toscana    |
| ■ A4-Valdarno Inf.      | ■ F2-Fiora e Alb.-Costa e G | ■ S1-Serchio-Garf.-Lima |
| ■ A5-Valdelsa-Valdera   | ■ I-Isole                   | ■ S2-Serchio-Lucca      |
| ■ A6-Arno-Costa         | ■ L-Lunigiana               | ■ S3-Serchio-Costa      |
| ■ B-Bisenzio e Ombr. Pt | ■ M-Mugello-Val di Sieve    | ■ T-Valtiberina         |
| ■ C-Valdichiana         | ■ O1-Ombr. Gr-Alto          | ■ V-Versilia            |
| ■ E1-Etruria            | ■ O2-Ombr. Gr-Medio         |                         |

Legenda criticità: VERDE, ■ GIALLO, ● ARANCIONE, ▲ ROSSO

**PROVINCE INTERESSATE:** AREZZO, FIRENZE, GROSSETO, LIVORNO, LUCCA, MASSA-CARRARA, PISA, PISTOIA, PRATO, SIENA

**FENOMENI PREVISTI**

Vasta area depressionaria interessa il Mediterraneo centro-occidentale con tempo perturbato sulla nostra penisola nelle giornate di oggi, martedì, e domani, mercoledì.

**PIOGGIA:** oggi, mercoledì, nel pomeriggio, residue precipitazioni sulle zone interne. In serata precipitazioni sparse sul nord-ovest, in particolare rilievi. Cumulati medi fino a significativi sulle zone orientali, non significativi altrove. Massimi non elevati, sia sulle zone orientali nel pomeriggio che sui rilievi nord-occidentali in serata (quota neve intorno a 1300 metri). Domani, giovedì, nuovo peggioramento, in particolare sulle zone centro-settentrionali, con piogge sparse, localmente a carattere di rovescio o breve temporale. Cumulati medi significativi sulle zone centro-settentrionali, non significativi altrove. Cumulati massimi fino a elevati sui rilievi di nord-ovest e localmente fino a localmente elevati sui rilievi settentrionali (compreso l'Appennino aretino). Cumulati massimi non elevati altrove.

**TEMPORALI:** oggi, mercoledì, fino al primo pomeriggio possibili residui isolati brevi temporali sulle zone orientali. Domani, giovedì, possibili isolati temporali, più probabili nell'interno. Occasionali colpi di vento e grandinate.

**VENTO:** oggi, mercoledì, venti di Libeccio con raffiche fino a 60-80 km/h sottovento all'Appennino e in Arcipelago, fino a 50-60 km/h sul litorale.

Domani, giovedì, raffiche da sud, sud-ovest, localmente superiori a 100km/h sui crinali, fino a 80-100 km/h sottovento all'Appennino, fino a 70-90 km/h sulla costa e sulle zone collinari e temporaneamente fino a 50-70 km/h in pianura.

**MARE:** oggi, mercoledì, mari molto mossi o localmente fino ad agitati sulla Gorgona e sul litorale più settentrionale. Domani, giovedì, dalla tarda mattinata, mari agitati a nord di Capraia e sul litorale settentrionale; molto mossi altrove.

**NEVE:** nulla da segnalare.

**DESCRIZIONE DELLE CRITICITÀE PREVISTE:**

Sulla base delle previsioni meteorologiche odierne e delle valutazioni dei possibili effetti al suolo effettuate, si prefigurano i seguenti scenari di criticità :

ZONE DI ALLERTA	RISCHIO	TEMPI	CRITICITA'
<b>A1, A2, A3, A4, A5 A6, C, E1, E2, E3 F1, F2, I, M, O1 O2, O3, R2, S3, T</b>	IDROGEOLOGICO IDRAULICO RETICOLO MINORE	in corso fino alle ore 23.59 Mercoledì, 27 Marzo 2024	<b>GIALLO</b>
<b>B, L, R1, S1, S2 V</b>	IDROGEOLOGICO IDRAULICO RETICOLO MINORE	in corso fino alle ore 13.00 Giovedì, 28 Marzo 2024	<b>GIALLO</b>
<b>A6, I, S3, V</b>	MAREGGIATE	dalle ore 09.00 Giovedì, 28 Marzo 2024 alle ore 23.59 Giovedì, 28 Marzo 2024	<b>GIALLO</b>
<b>A1, R1, R2, T</b>	VENTO	dalle ore 00.00 Giovedì, 28 Marzo 2024 alle ore 23.59 Giovedì, 28 Marzo 2024	<b>GIALLO</b>
<b>A2, A3, A4, A5, A6 B, C, E1, E2, E3 F1, F2, I, L, M O1, O2, O3, S1, S2 S3, V</b>	VENTO	dalle ore 10.00 Giovedì, 28 Marzo 2024 alle ore 19.00 Giovedì, 28 Marzo 2024	<b>GIALLO</b>



## DESCRIZIONE DEGLI SCENARI DI EVENTO PREVISTI

### IDROGEOLOGICO

#### IDRAULICO RETICOLO MINORE

**Criticità Giallo:** Possibilità di innesco di frane superficiali/colate rapide di detriti o fango in bacini di dimensioni limitate e ruscellamenti superficiali anche con trasporto di materiale con conseguenti possibili danni localizzati alle infrastrutture, edifici e attività agricole, cantieri, insediamenti civili e industriali esposti; possibile innalzamento dei livelli idrometrici dei corsi d'acqua minori, con inondazioni delle aree limitrofe, anche per effetto di criticità locali (tombature, restringimenti, occlusioni delle luci dei ponti, ecc); possibile scorrimento superficiale delle acque nelle strade con fenomeni di rigurgito dei sistemi di smaltimento delle acque piovane e con possibile tracimazione e coinvolgimento delle aree urbane depresse, dei locali interrati e di quelli posti a pian terreno lungo le vie potenzialmente interessate da deflussi idrici; possibili temporanee interruzioni della rete stradale e/o ferroviaria in prossimità di impluvi, canali, zone depresse (sottopassi, tunnel, avvallamenti stradali, etc.) e a valle di porzioni di versante interessate da fenomeni franosi; possibili limitati danni alle opere idrauliche di difesa delle sponde, alle attività agricole, ai cantieri, agli insediamenti civili e industriali in alveo; possibili criticità connesse a localizzate cadute massi.

#### MAREGGIATE

**Criticità Giallo:** Sono possibili fenomeni occasionalmente pericolosi per l'incolumità delle persone, in grado di causare disagi e danni a carattere locale.

Sono possibili localizzati e temporanei problemi ai tratti stradali a ridosso della battigia con localizzate interruzioni della viabilità. Sono possibili problemi o danneggiamenti agli stabilimenti balneari e alle attività marittime. Sono possibili ritardi nei collegamenti marittimi. Si possono verificare situazioni di locale pericolo per la balneazione, per la navigazione da diporto e per le attività sportive.

#### VENTO

**Criticità Giallo:** Sono possibili fenomeni occasionalmente pericolosi per l'incolumità delle persone, in grado di causare disagi e danni a carattere locale.

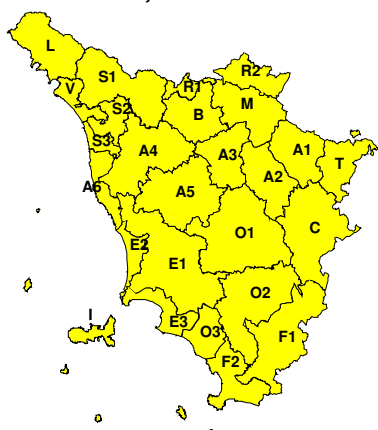
Sono possibili isolate rotture di rami e/o caduta di alberi, caduta di tegole e cornicioni, localizzati danni alle strutture provvisorie, con trasporto di materiale vario.

Sono possibili localizzati problemi alla circolazione stradale in particolare su viadotti e ponti, con temporanee interruzioni della viabilità. Sono possibili occasionali disagi dovuti a ritardi o cancellazioni dei collegamenti terrestri, ferroviari, aerei e marittimi.

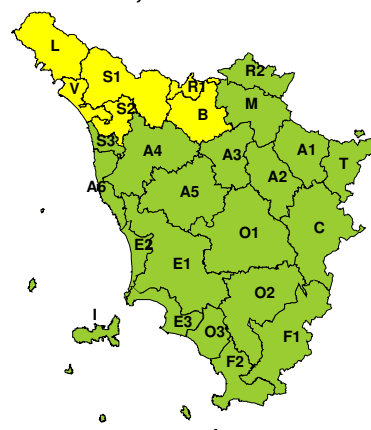
Sono possibili occasionali problemi alle reti di distribuzione di servizi (tra cui telefonia ed elettricità) con temporanee interruzioni dei servizi.

## RISCHIO IDROGEOLOGICO-IDRAULICO RETICOLO MINORE

Mercoledì, 27 Marzo 2024



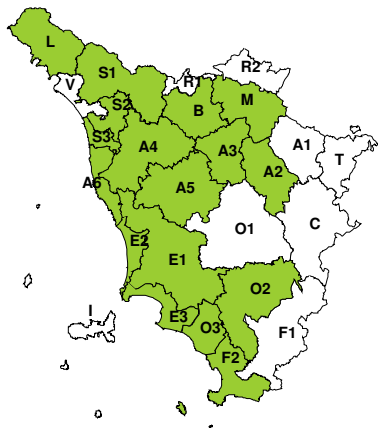
Giovedì, 28 Marzo 2024



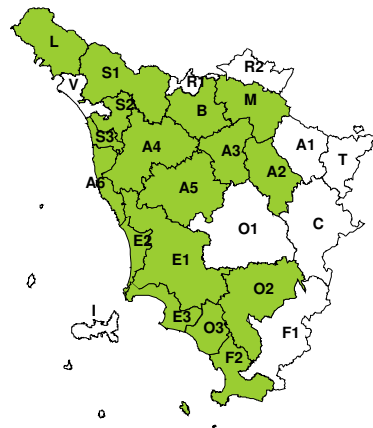


## RISCHIO IDRAULICO RETICOLO PRINCIPALE

Mercoledì, 27 Marzo 2024

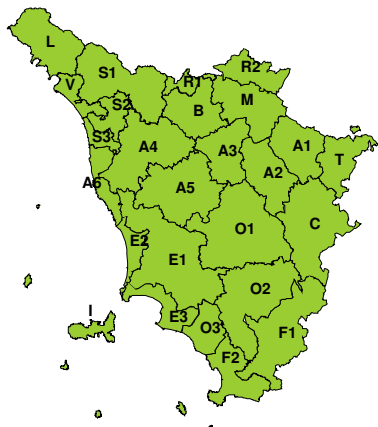


Giovedì, 28 Marzo 2024

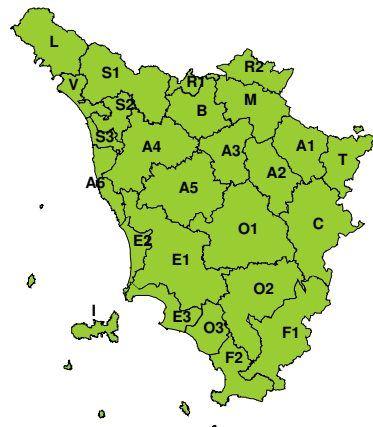


## RISCHIO TEMPORALI FORTI

Mercoledì, 27 Marzo 2024

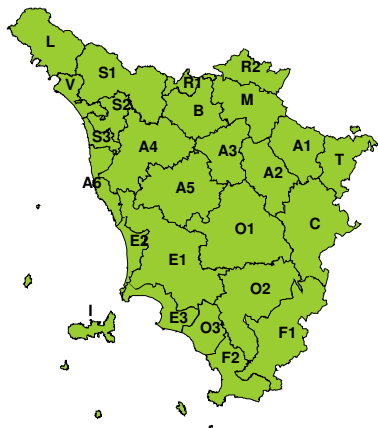


Giovedì, 28 Marzo 2024



## RISCHIO VENTO

Mercoledì, 27 Marzo 2024



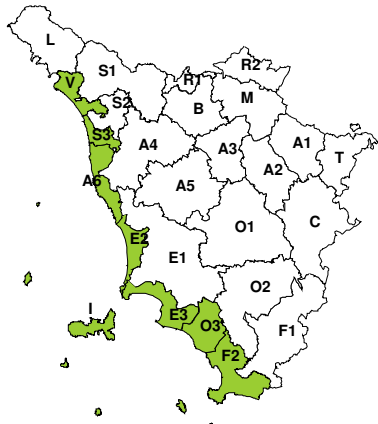
Giovedì, 28 Marzo 2024



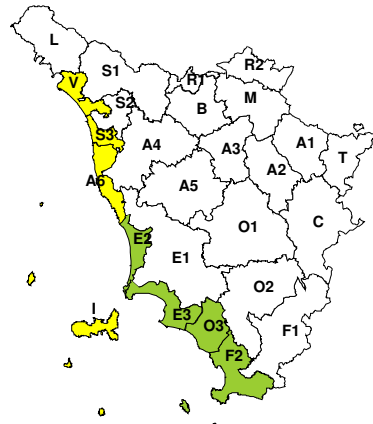


### RISCHIO MAREGGIATE

Mercoledì, 27 Marzo 2024

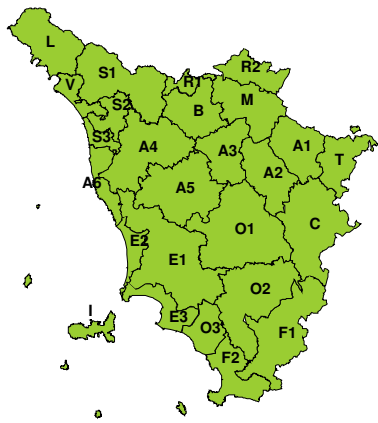


Giovedì, 28 Marzo 2024



### RISCHIO NEVE

Mercoledì, 27 Marzo 2024

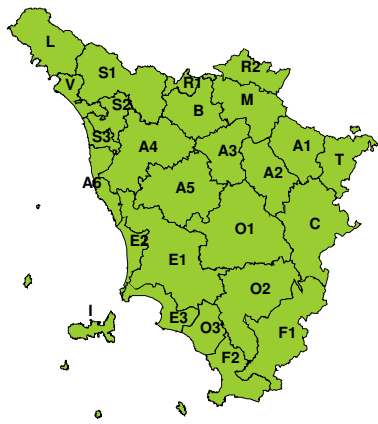


Giovedì, 28 Marzo 2024



### RISCHIO GHIACCIO

Mercoledì, 27 Marzo 2024



Giovedì, 28 Marzo 2024

