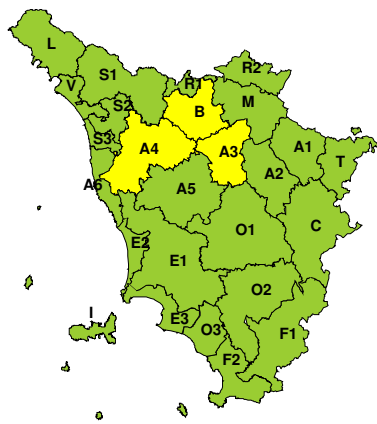




À

**BOLLETTINO DI VALUTAZIONE DELLE CRITICITÀ**Emissione di **Martedì, 17 Settembre 2024**, ore 13.20**Martedì, 17 Settembre 2024****Mercoledì, 18 Settembre 2024****AREE INTERESSATE:**

- **A1-Arno-Casentino**
- A2-Arno-Valdarno Sup.
- **A3-Arno-Firenze**
- **A4-Valdarno Inf.**
- A5-Valdelsa-Valdera
- A6-Arno-Costa
- **B-Bisenzio e Ombr. Pt**
- C-Valdichiana
- E1-Etruria

- E2-Etruria-Costa Nord
- E3-Etruria-Costa Sud
- F1-Fiora e Alb.
- F2-Fiora e Alb.-Costa e G
- I-Isole
- L-Lunigiana
- **M-Mugello-Val di Sieve**
- O1-Ombr. Gr-Alto
- O2-Ombr. Gr-Medio

- O3-Ombr. Gr-Costa
- **R1-Reno**
- **R2-Romagna-Toscana**
- S1-Serchio-Garf.-Lima
- S2-Serchio-Lucca
- S3-Serchio-Costa
- **T-Valtiberina**
- V-Versilia

**Legenda criticità:** VERDE, ■ GIALLO, ● ARANCIONE, ▲ ROSSO**PROVINCE INTERESSATE:** AREZZO, FIRENZE, LIVORNO, LUCCA, PISA, PISTOIA, PRATO**FENOMENI PREVISTI**

tempo in peggioramento tra il pomeriggio di oggi, martedì, almeno fino alla prima parte di giovedì con precipitazioni più frequenti ed abbondanti lungo la dorsale appenninica (crinali e versanti emiliano-romagnoli) con flusso sostenuto di Grecale.

**PIOGGIA:** oggi, martedì, precipitazioni sparse, localmente a carattere di rovescio, più frequenti ed insistenti sulla dorsale appenninica (in particolare crinali e versanti emiliano-romagnoli). Cumulati medi intorno a 20-30 mm sull'Alto Mugello (R2) con massimi fino a 30-50 mm. Cumulati medi intorno a 10-20 mm sulle aree R1, A1, T con massimi fino a 30-40 mm. Cumulati medi intorno a 5-10 mm su S1 con massimi fino a 30-40 mm sui crinali. Sull'Arcipelago possibili isolati temporali (di difficile localizzazione) con medi non significativi e massimi fino a 30-40 mm. Sul resto del territorio regionale cumulati medi intorno a 5-10 mm con massimi fino a 20-30 mm, inferiori sulla costa grossetana. Domani, mercoledì, peggioramento più consistente con piogge diffuse, più frequenti e abbondanti sulle zone appenniniche in generale, in particolare sui versanti orientali dell'Appennino. Possibili temporali sulle zone orientali, centro sud e Arcipelago. Cumulati medi fino a 60-70 mm sull'Alto Mugello (R2) con massimi fino a 100-130 mm, localmente superiori; medi fino a 40-50 mm sulle restanti aree dell'Appennino fiorentino, aretino e versanti orientali con massimi fino a 70-100 mm (R1, A1, T, M); medi fino a 20-30 su Lunigiana e Garfagnana con massimi fino a 70-100 mm sui crinali appenninici; medi fino a 10 mm in Arcipelago con massimi fino a 40-60 mm in concomitanza dei temporali di difficile localizzazione; medi fino a 10-20 mm sulle restanti aree con massimi fino a 30-50 mm in concomitanza di eventuali temporali. Intensità orarie generalmente fino a 10-15 mm, fino a 30-40 in concomitanza dei temporali.

**TEMPORALI:** oggi, martedì, possibili isolati temporali sull'Arcipelago (di difficile localizzazione). Domani, mercoledì, possibili temporali sulle zone orientali e centro meridionali della regione.

**VENTO:** dal pomeriggio di oggi, martedì, fino al pomeriggio di domani, mercoledì, venti di Grecale con forti raffiche fino a 60-80 km/h in montagna, 50-70 km/h in collina e sull'Arcipelago e 40-60 km/h sulle pianure settentrionali sottovento



all'Appennino e sulla costa centrale.

#### DESCRIZIONE DELLE CRITICITÀ PREVISTE:

Sulla base delle previsioni meteorologiche odierne e delle valutazioni dei possibili effetti al suolo effettuate, si prefigurano i seguenti scenari di criticità:

ZONE DI ALLERTA	RISCHIO	TEMPI	CRITICITÀ
<b>A1, B, M, R1, R2 T</b>	IDROGEOLOGICO IDRAULICO RETICOLO MINORE	dalle ore 00.00 Mercoledì, 18 Settembre 2024 alle ore 00.00 Giovedì, 19 Settembre 2024	<b>GIALLO</b>
<b>A3, A4, B</b>	VENTO	in corso fino alle ore 23.59 Martedì, 17 Settembre 2024	<b>GIALLO</b>

#### DESCRIZIONE DEGLI SCENARI DI EVENTO PREVISTI

##### IDROGEOLOGICO

##### IDRAULICO RETICOLO MINORE

**Criticità Giallo: Attenzione: domani mattina entro le ore 13.00 possibilità di revisione anche peggiorativa (eventuale arancio) per rischio idrogeologico idraulico del reticolo minore sulle zone di allerta a maggior criticità a partire già dal pomeriggio.** Possibilità di innesco di frane superficiali/colate rapide di detriti o fango in bacini di dimensioni limitate e ruscellamenti superficiali anche con trasporto di materiale con conseguenti possibili danni localizzati alle infrastrutture, edifici e attività agricole, cantieri, insediamenti civili e industriali esposti; possibile innalzamento dei livelli idrometrici dei corsi d'acqua minori, con inondazioni delle aree limitrofe, anche per effetto di criticità locali (tombature, restringimenti, occlusioni delle luci dei ponti, ecc.); possibile scorrimento superficiale delle acque nelle strade con fenomeni di rigurgito dei sistemi di smaltimento delle acque piovane e con possibile tracimazione e coinvolgimento delle aree urbane depresse, dei locali interrati e di quelli posti a pian terreno lungo le vie potenzialmente interessate da deflussi idrici; possibili temporanee interruzioni della rete stradale e/o ferroviaria in prossimità di impluvi, canali, zone depresse (sottopassi, tunnel, avvallamenti stradali, etc.) e a valle di porzioni di versante interessate da fenomeni franosi; possibili limitati danni alle opere idrauliche di difesa delle sponde, alle attività agricole, ai cantieri, agli insediamenti civili e industriali in alveo; possibili criticità connesse a localizzate cadute massi.

##### VENTO

**Criticità Giallo:** Sono possibili fenomeni occasionalmente pericolosi per l'incolumità delle persone, in grado di causare disagi e danni a carattere locale.

Sono possibili isolate rotture di rami e/o caduta di alberi, caduta di tegole e cornicioni, localizzati danni alle strutture provvisorie, con trasporto di materiale vario.

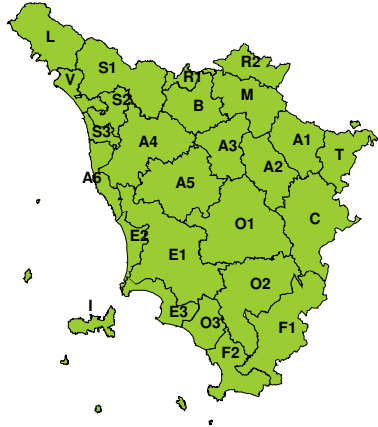
Sono possibili localizzati problemi alla circolazione stradale in particolare su viadotti e ponti, con temporanee interruzioni della viabilità. Sono possibili occasionali disagi dovuti a ritardi o cancellazioni dei collegamenti terrestri, ferroviari, aerei e marittimi.

Sono possibili occasionali problemi alle reti di distribuzione di servizi (tra cui telefonia ed elettricità) con temporanee interruzioni dei servizi.

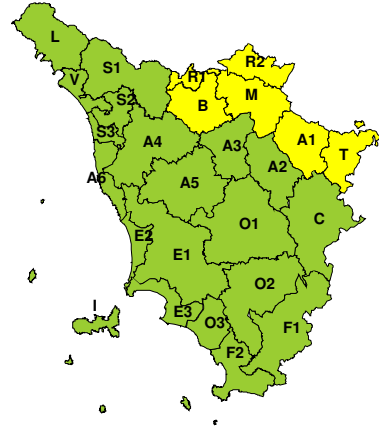


**RISCHIO IDROGEOLOGICO-IDRAULICO RETICOLO MINORE**

**Martedì, 17 Settembre 2024**

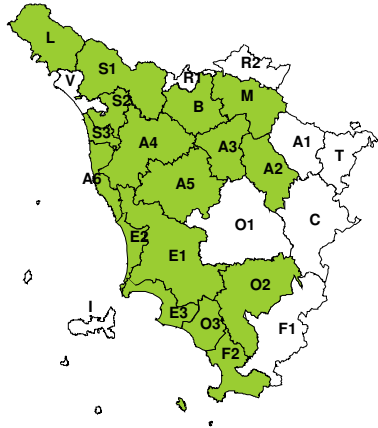


**Mercoledì, 18 Settembre 2024**

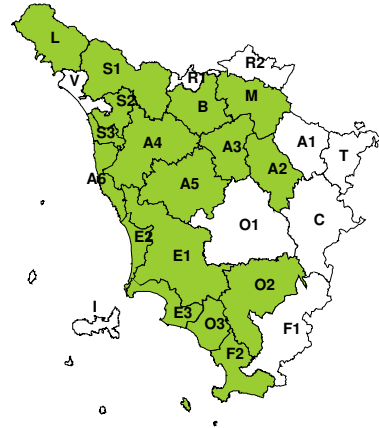


**RISCHIO IDRAULICO RETICOLO PRINCIPALE**

**Martedì, 17 Settembre 2024**

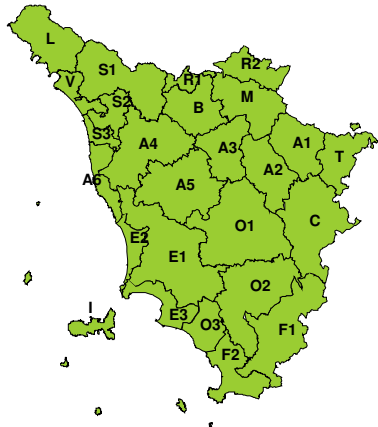


**Mercoledì, 18 Settembre 2024**

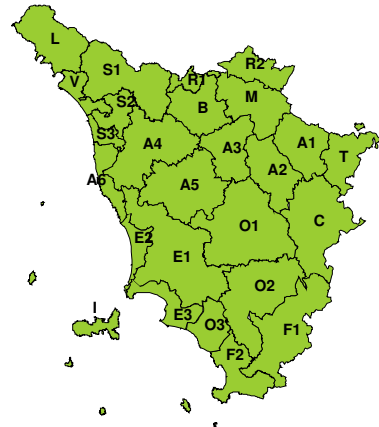


**RISCHIO TEMPORALI FORTI**

**Martedì, 17 Settembre 2024**



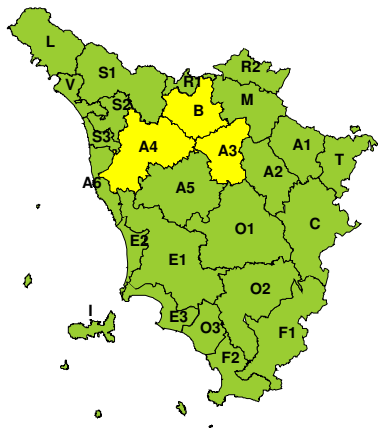
**Mercoledì, 18 Settembre 2024**





### RISCHIO VENTO

Martedì, 17 Settembre 2024

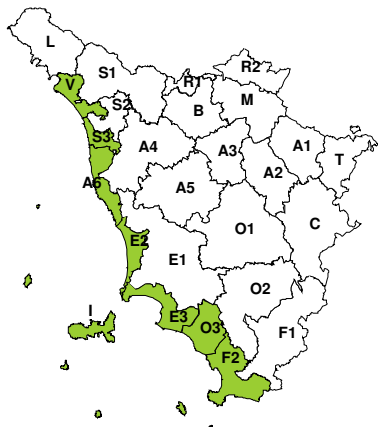


Mercoledì, 18 Settembre 2024

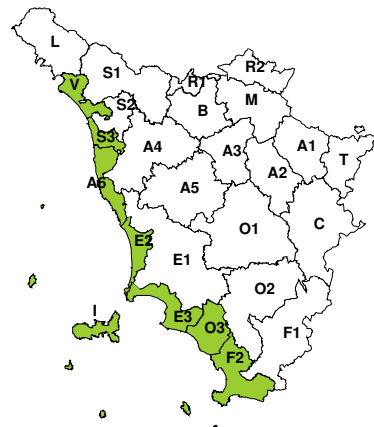


### RISCHIO MAREGGIATE

Martedì, 17 Settembre 2024

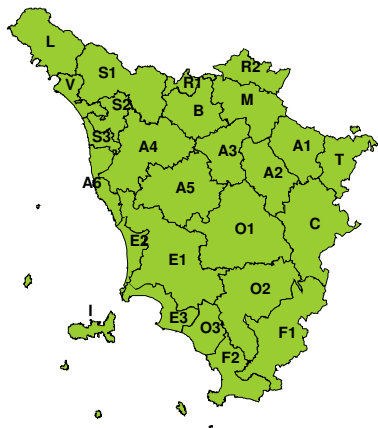


Mercoledì, 18 Settembre 2024



### RISCHIO NEVE

Martedì, 17 Settembre 2024



Mercoledì, 18 Settembre 2024





**RISCHIO GHIACCIO**

**Martedì, 17 Settembre 2024**



**Mercoledì, 18 Settembre 2024**

