MINISTERO DELLE INFRASTRUTTURE E DEI TRASPORTI
MINISTRY OF INFRASTRUCTURE AND TRANSPORT
COMANDO GENERALE DELLE CAPITANERIE DI PORTO
GUARDIA COSTIERA
ITALIAN COAST GUARD HEADQUARTERS

CENTRO OPERATIVO NAZIONALE GUARDIA COSTIERA
ITALIAN COAST GUARD OPERATIONAL CENTRE

CENTRO NAZIONALE DI COORDINAMENTO DEL SOCCORSO MARITTIMO
ITALIAN MARITIME RESCUE COORDINATION CENTRE

GDO *(DTG)*: O 201632B Set 2023

PROT. 03.03.01/6031/C.O.
EV. 3688/2023

DA *(FROM)*: MARICOGECAP C.O.

A *(TO)*:
DIREZIOMARE Cagliari
DIREZIOMARE Civitavecchia
DIREZIOMARE Genova
DIREZIOMARE Livorno
DIREZIOMARE Olbia
DIREZIOMARE Venezia

PERCO *(INFO)*: NUCLEO AEREO – Tutti

OGGETTO *(SUBJ)*: Bollettino di criticità Nazionale n° 276/2023 – Allerta del **20 Settembre 2023** – Settore Meteo-Idro del **20 e 21 Settembre 2023.**

TESTO *(TEXT)*: Per opportuna informazione e per quanto di competenza, anche ai sensi dell'art. 18 del d.lgs. 196/2005, si trasmette, in allegato, copia dell'**Allerta del 20 Settembre 2023** pervenuto dal Dipartimento della Protezione Civile - Centro Funzionale Centrale – relativa al Settore Meteo-Idro per le giornate del **20** e **21 Settembre 2023.**

In funzione del bollettino di criticità nazionale, si ritiene opportuno evidenziare l'importanza di una efficace divulgazione a livello locale dell'informazione, così come da prassi consolidata nell'ambito di simili allertamenti.

Si evidenzia, altresì, la necessità di comunicare tempestivamente a questa centrale operativa eventuali criticità locali al fine di permettere alla scrivente di porre in essere i conseguenti adempimenti di competenza con la medesima celerità.

d'ordine
L'UFFICIALE DI SERVIZIO

TOTALE PAGINE - TOTAL PAGES: 10 (dieci)

Viale dell'Arte, 16 – 00144 – Roma (IT)
website www.guardiac2ostiera.gov.it **e-mail**: itmrcc@mit.gov.it **pec:** itmrcc@pec.mit.gov.it
phone:: +39 06 5908 4409, +39 06 5908 4527, +39 06 5923 569, +39 06 5924 145
fax: +39 06 5922 737, +39 06 5908 4793
inmarsat:: 424744220 (INM C) - **AFTN**: LIJIYFYX

BOLLETTINO DI CRITICITA' NAZIONALE - ALLERTA DEL 20/09/2023

Il Centro Funzionale Centrale, recepite le criticità comunicate dai Centri Funzionali Decentrati di tutte le Regioni e Province Autonome, **emette il bollettino di criticità nazionale / allerta.**

OGGI

Allerta meteo-idro gialla per oggi, mercoledì 20 settembre 2023

Consulta il bollettino per conoscere il livello e le zone di allerta sul tuo territorio

ALLERTA GIALLA METEO-IDRO

ALLERTA GIALLA

20 SET. 2023 1532B
Ministero delle Infrastrutture e dei Trasporti
MARICOGECAP
Centrale Operativa 2974
Comando Generale
Centrale Operativa
EVENTO 3688
SPOC
SSAS
CAPO TURNO TLC
SALA SISTEMI
Ufficiale di servizio in C.O.

DOMANI

Allerta meteo-idro gialla per domani, giovedì 21 settembre 2023

Consulta il bollettino per conoscere il livello e le zone di allerta sul tuo territorio

ALLERTA GIALLA METEO-IDRO

ALLERTA GIALLA

BOLLETTINO DI CRITICITA' NAZIONALE - ALLERTA DEL 20/09/2023
Effetti al suolo previsti per la giornata di oggi, mercoledì 20 settembre 2023

OGGI

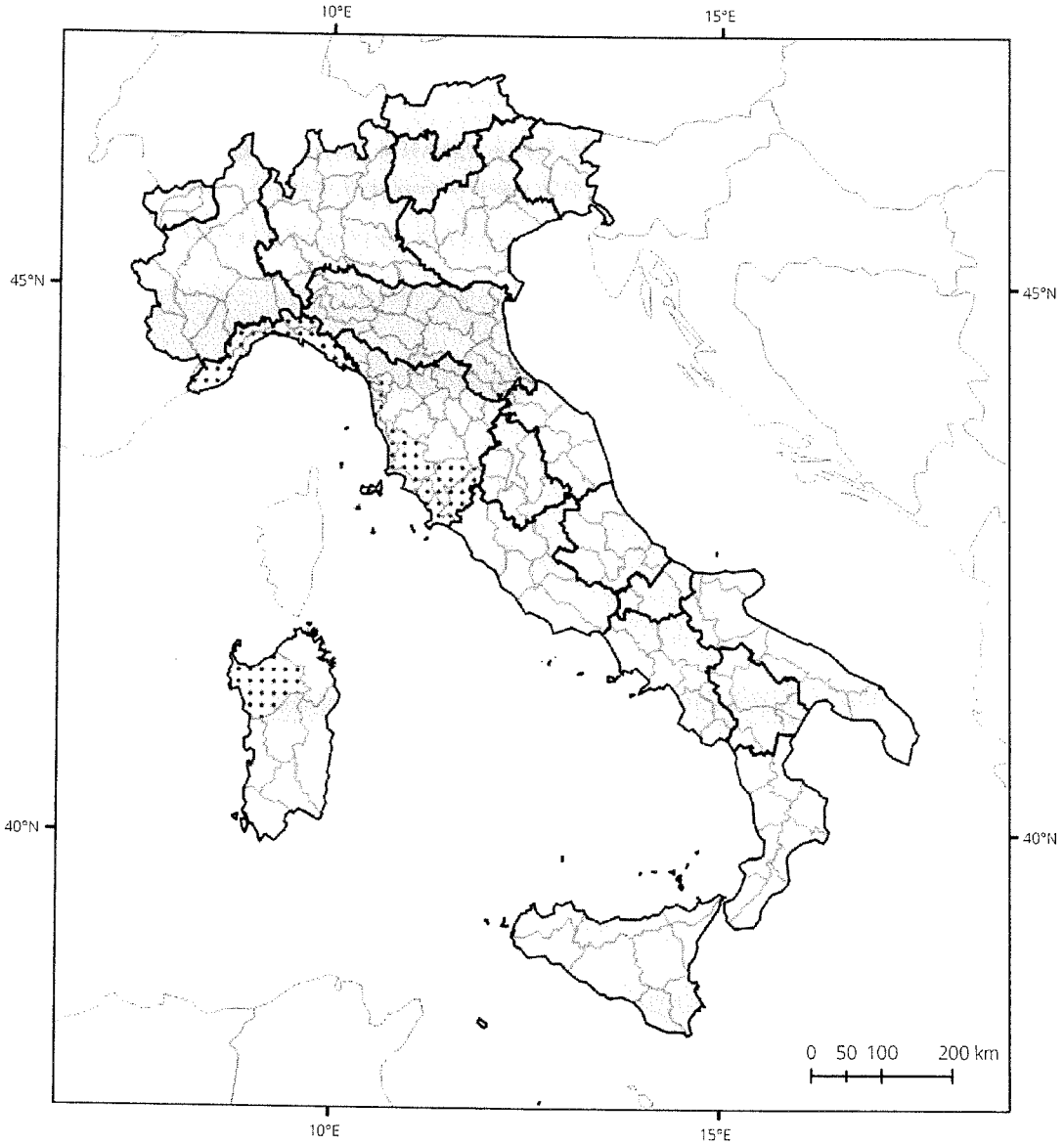

LEGENDA DI CRITICITÀ

RISCHIO IDRAULICO
- ELEVATA CRITICITÀ ALLERTA ROSSA
- MODERATA CRITICITÀ ALLERTA ARANCIONE
- ORDINARIA CRITICITÀ ALLERTA GIALLA

RISCHIO TEMPORALI
- MODERATA CRITICITÀ ALLERTA ARANCIONE
- ORDINARIA CRITICITÀ ALLERTA GIALLA

RISCHIO IDROGEOLOGICO
- ELEVATA CRITICITÀ ALLERTA ROSSA
- MODERATA CRITICITÀ ALLERTA ARANCIONE
- ORDINARIA CRITICITÀ ALLERTA GIALLA

ASSENZA DI FENOMENI NESSUNA ALLERTA

VALUTAZIONE NON TRASMESSA

Regioni

Zone di allerta

BOLLETTINO DI CRITICITA' NAZIONALE - ALLERTA DEL 20/09/2023
Effetti al suolo previsti per la giornata di oggi, mercoledì 20 settembre 2023

RISCHIO IDRAULICO

- ELEVATA CRITICITÀ ALLERTA ROSSA
- MODERATA CRITICITÀ ALLERTA ARANCIONE
- ORDINARIA CRITICITÀ ALLERTA GIALLA
- ASSENZA DI FENOMENI NESSUNA ALLERTA
- VALUTAZIONE NON TRASMESSA
- Regioni
- Zone di allerta

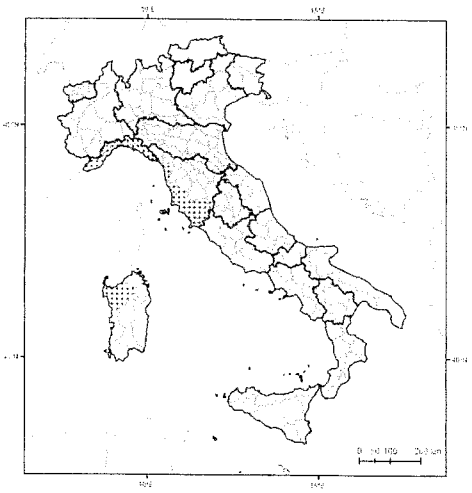

RISCHIO TEMPORALI

- MODERATA CRITICITÀ ALLERTA ARANCIONE
- ORDINARIA CRITICITÀ ALLERTA GIALLA
- ASSENZA DI FENOMENI NESSUNA ALLERTA
- VALUTAZIONE NON TRASMESSA
- Regioni
- Zone di allerta

RISCHIO IDROGEOLOGICO

- ELEVATA CRITICITÀ ALLERTA ROSSA
- MODERATA CRITICITÀ ALLERTA ARANCIONE
- ORDINARIA CRITICITÀ ALLERTA GIALLA
- ASSENZA DI FENOMENI NESSUNA ALLERTA
- VALUTAZIONE NON TRASMESSA
- Regioni
- Zone di allerta

NOTE:
Regioni Sardegna, Liguria e Toscana: per la validità temporale della criticità si rimanda ai rispettivi bollettini regionali.

BOLLETTINO DI CRITICITA' NAZIONALE - ALLERTA DEL 20/09/2023
Effetti al suolo previsti per la giornata di oggi, mercoledì 20 settembre 2023

ELEVATA CRITICITÀ / ALLERTA ROSSA

PER RISCHIO IDRAULICO
Nessuna criticità

PER RISCHIO IDROGEOLOGICO
Nessuna criticità

MODERATA CRITICITÀ / ALLERTA ARANCIONE

PER RISCHIO IDRAULICO
Nessuna criticità

PER RISCHIO TEMPORALI
Nessuna criticità

PER RISCHIO IDROGEOLOGICO
Nessuna criticità

ORDINARIA CRITICITÀ / ALLERTA GIALLA

PER RISCHIO IDRAULICO
Nessuna criticità

PER RISCHIO TEMPORALI
Liguria: Ligu-A, Ligu-B, Ligu-C, Ligu-D, Ligu-E
Sardegna: Sard-G
Toscana: Tosc-A6, Tosc-E1, Tosc-E2, Tosc-E3, Tosc-F1, Tosc-F2, Tosc-I, Tosc-O2, Tosc-O3, Tosc-S2, Tosc-S3, Tosc-V

PER RISCHIO IDROGEOLOGICO
Toscana: Tosc-A6, Tosc-E1, Tosc-E2, Tosc-E3, Tosc-F1, Tosc-F2, Tosc-I, Tosc-O2, Tosc-O3, Tosc-S2, Tosc-S3, Tosc-V

Per conoscere le zone di allerta di proprio interesse consultare il **link**

BOLLETTINO DI CRITICITA' NAZIONALE - ALLERTA DEL 20/09/2023
Effetti al suolo previsti per la giornata di domani, giovedì 21 settembre 2023

DOMANI

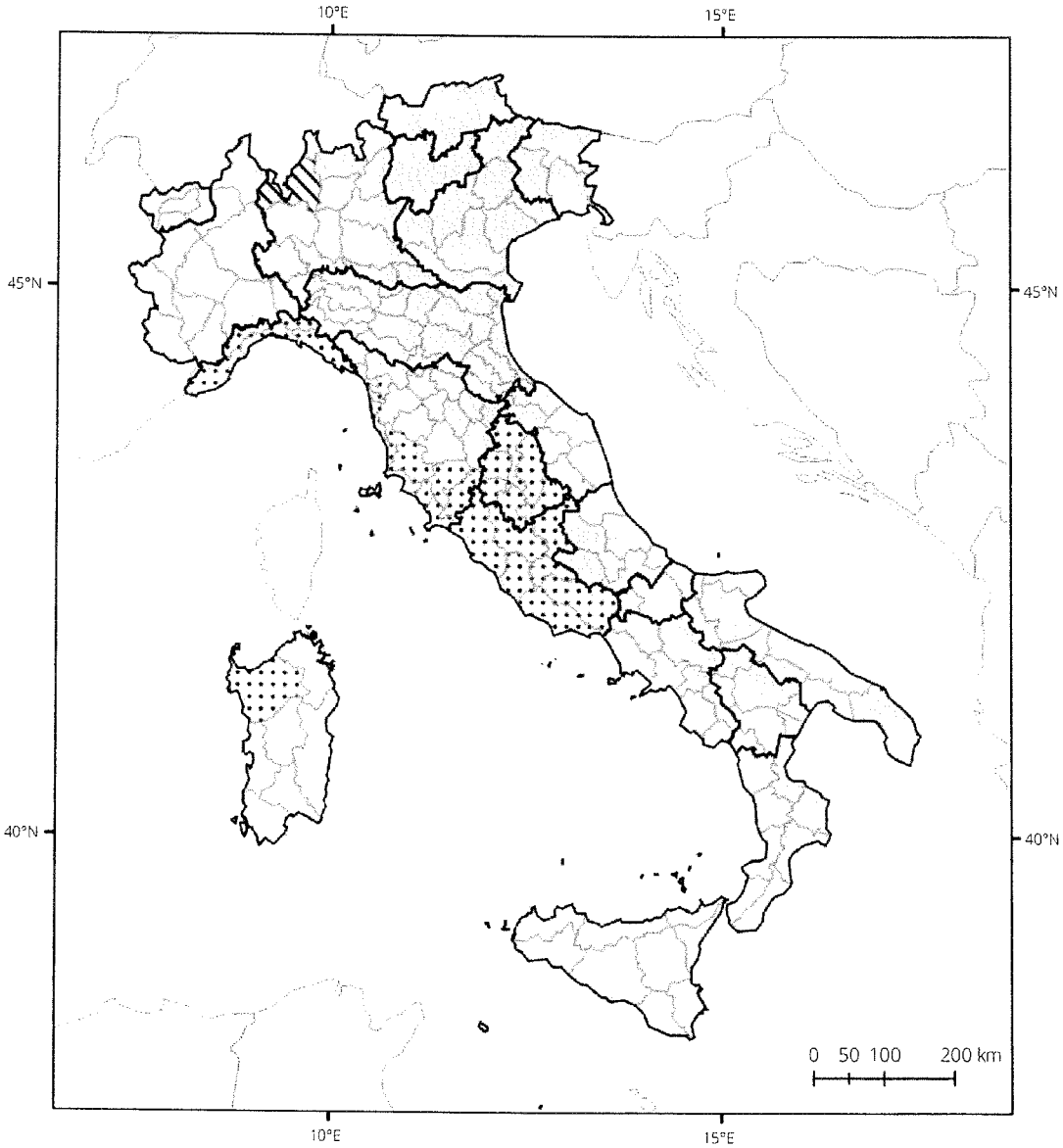

LEGENDA DI CRITICITÀ

RISCHIO IDRAULICO	RISCHIO TEMPORALI	RISCHIO IDROGEOLOGICO
ELEVATA CRITICITÀ ALLERTA ROSSA	MODERATA CRITICITÀ ALLERTA ARANCIONE	ELEVATA CRITICITÀ ALLERTA ROSSA
MODERATA CRITICITÀ ALLERTA ARANCIONE	ORDINARIA CRITICITÀ ALLERTA GIALLA	MODERATA CRITICITÀ ALLERTA ARANCIONE
ORDINARIA CRITICITÀ ALLERTA GIALLA		ORDINARIA CRITICITÀ ALLERTA GIALLA

ASSENZA DI FENOMENI NESSUNA ALLERTA

VALUTAZIONE NON TRASMESSA

Regioni

Zone di allerta

BOLLETTINO DI CRITICITA' NAZIONALE - ALLERTA DEL 20/09/2023
Effetti al suolo previsti per la giornata di domani, giovedì 21 settembre 2023

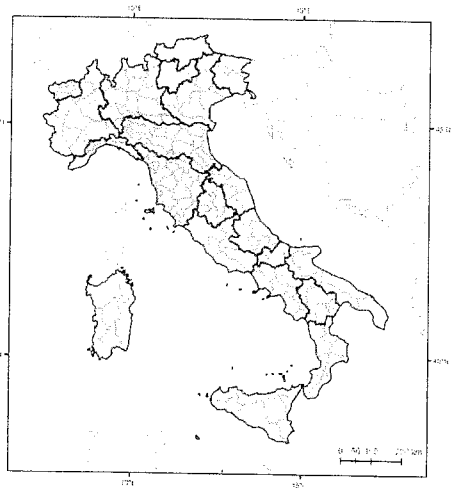

RISCHIO IDRAULICO

- ELEVATA CRITICITÀ ALLERTA ROSSA
- MODERATA CRITICITÀ ALLERTA ARANCIONE
- ORDINARIA CRITICITÀ ALLERTA GIALLA
- ASSENZA DI FENOMENI NESSUNA ALLERTA
- VALUTAZIONE NON TRASMESSA
- Regioni
- Zone di allerta

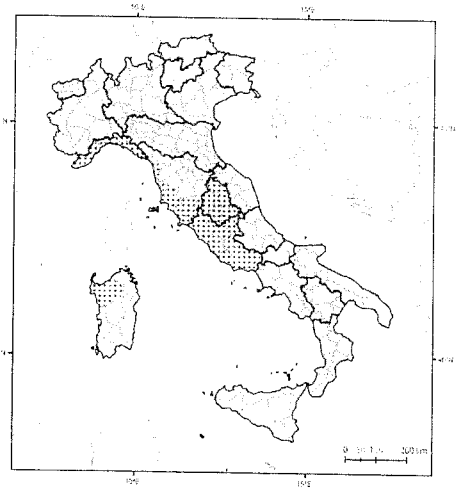

RISCHIO TEMPORALI

- MODERATA CRITICITÀ ALLERTA ARANCIONE
- ORDINARIA CRITICITÀ ALLERTA GIALLA
- ASSENZA DI FENOMENI NESSUNA ALLERTA
- VALUTAZIONE NON TRASMESSA
- Regioni
- Zone di allerta

RISCHIO IDROGEOLOGICO

- ELEVATA CRITICITÀ ALLERTA ROSSA
- MODERATA CRITICITÀ ALLERTA ARANCIONE
- ORDINARIA CRITICITÀ ALLERTA GIALLA
- ASSENZA DI FENOMENI NESSUNA ALLERTA
- VALUTAZIONE NON TRASMESSA
- Regioni
- Zone di allerta

NOTE:
Regioni Sardegna, Liguria e Toscana: per la validità temporale della criticità si rimanda ai rispettivi bollettini regionali.

BOLLETTINO DI CRITICITA' NAZIONALE - ALLERTA DEL 20/09/2023
Effetti al suolo previsti per la giornata di domani, giovedì 21 settembre 2023

ELEVATA CRITICITÀ / ALLERTA ROSSA

PER RISCHIO IDRAULICO
Nessuna criticità

PER RISCHIO IDROGEOLOGICO
Nessuna criticità

MODERATA CRITICITÀ / ALLERTA ARANCIONE

PER RISCHIO IDRAULICO
Nessuna criticità

PER RISCHIO TEMPORALI
Nessuna criticità

PER RISCHIO IDROGEOLOGICO
Nessuna criticità

ORDINARIA CRITICITÀ / ALLERTA GIALLA

PER RISCHIO IDRAULICO
Nessuna criticità

PER RISCHIO TEMPORALI
Lazio: Lazi-A, Lazi-B, Lazi-C, Lazi-D, Lazi-E, Lazi-F, Lazi-G

Liguria: Ligu-A, Ligu-B, Ligu-C, Ligu-D, Ligu-E

Sardegna: Sard-G

Toscana: Tosc-A6, Tosc-E1, Tosc-E2, Tosc-E3, Tosc-F1, Tosc-F2, Tosc-I, Tosc-O2, Tosc-O3, Tosc-S2, Tosc-S3, Tosc-V

Umbria: Umbr-A, Umbr-B, Umbr-C, Umbr-D, Umbr-E, Umbr-F

PER RISCHIO IDROGEOLOGICO
Lombardia: Lomb-04, Lomb-05

Toscana: Tosc-A6, Tosc-E1, Tosc-E2, Tosc-E3, Tosc-F1, Tosc-F2, Tosc-I, Tosc-O2, Tosc-O3, Tosc-S2,

Tosc-S3, Tosc-V

Per conoscere le zone di allerta di proprio interesse consultare il **link**

BOLLETTINO DI CRITICITA' NAZIONALE - ALLERTA DEL 20/09/2023

Elementi informativi

Per completezza e per la corretta lettura del Bollettino di criticità nazionale, si tenga conto di quanto segue:

- È stato emesso in data odierna il Bollettino di Vigilanza meteorologica nazionale, visualizzabile al seguente **link**;
- Non è stato emesso e non è in corso alcun Avviso nazionale di condizioni meteorologiche avverse;
- Non è stato emesso e non è in corso alcun Avviso di criticità.

Il Centro Funzionale Centrale emette il Bollettino di criticità nazionale in attuazione delle seguenti disposizioni:

- Decreto legislativo 2 gennaio 2018, n. 1, "Codice della protezione civile", in particolare l'articolo 2, comma 2 e comma 4, lettera a) e l'articolo 17;
- Direttiva del Presidente del Consiglio dei ministri del 27 febbraio 2004, pubblicata nella Gazzetta Ufficiale n. 59 del 11 marzo 2004 "Indirizzi operativi per la gestione organizzativa e funzionale del sistema di allertamento nazionale e regionale per il rischio idrogeologico ed idraulico ai fini di protezione civile";
- Direttiva del Presidente del Consiglio dei Ministri del 25 febbraio 2005, pubblicata nella Gazzetta Ufficiale n. 55 del 8 marzo 2005, "Ulteriori Indirizzi operativi per la gestione organizzativa e funzionale del sistema di allertamento nazionale, statale e regionale, per il rischio idrogeologico e idraulico ai fini di protezione civile, recanti modifiche ed integrazioni alla Direttiva del Presidente del Consiglio dei Ministri del 27 febbraio 2004";
- Indicazioni operative recanti "Metodi e criteri per l'omogeneizzazione dei messaggi del Sistema di allertamento nazionale per il rischio meteo-idrologico e idraulico e della risposta del sistema di protezione civile", impartite dal Capo Dipartimento della protezione civile, con nota prot. n. RIA/0007117 del 10 febbraio 2016.

Il Bollettino di criticità nazionale è emesso dal Centro Funzionale Centrale a seguito del recepimento delle criticità previste dai Centri Funzionali Decentrati delle Regioni o Province autonome competenti in materia nel proprio territorio. Le criticità vengono comunicate dai soggetti suddetti al Centro Funzionale Centrale utilizzando una Piattaforma informatica, ai cui "Termini e Condizioni" e "Disclaimer" si rimanda integralmente per quanto concerne l'utilizzo della Piattaforma stessa.

Il Bollettino di criticità nazionale è pubblicato dal Centro Funzionale Centrale di norma entro le ore 16,00 ora locale di ogni giorno, e contiene le previsioni di criticità e i livelli di allerta emessi dalle Regioni o Province autonome per il giorno corrente (di norma, dalle 16,00 alle 24,00) e per il giorno seguente (dalle 00,00 alle 24,00), per le zone d'allerta di loro competenza.

Le previsioni di criticità e i livelli di allerta contenuti nel Bollettino di criticità nazionale sono strumenti finalizzati al preannuncio in termini probabilistici, sulla base delle conoscenze disponibili, degli eventi e della conseguente evoluzione degli scenari di rischio al fine di attivare il Servizio nazionale della protezione civile ai diversi livelli territoriali.

Mercoledì 20 settembre 2023

Il Dirigente