



ADOZIONE STATO DI ALLERTA REGIONALE

Emesso alle ore 13.25 del 08/01/2026

Valido dalle ore 12.00 di Venerdì, 09 Gennaio 2026 alle ore 23.59 di Venerdì, 09 Gennaio 2026

Destinatari

Province/Città Metropolitane

- ☐ Ce.Si di Arezzo
☐ Ce.Si di Firenze
☐ Ce.Si di Grosseto
☒ Ce.Si di Livorno
☒ Ce.Si di Lucca
☒ Ce.Si di Massa-Carrara
☒ Ce.Si di Pisa
☐ Ce.Si di Pistoia
☐ Ce.Si di Prato
☐ Ce.Si di Siena

Comune Capoluogo

- ☐ Firenze

Prefetture

- ☐ Arezzo
☐ Firenze
☐ Grosseto
☒ Livorno
☒ Lucca
☒ Massa-Carrara
☒ Pisa
☐ Pistoia
☐ Prato
☐ Siena

Centrali 118

- ☐ Arezzo
☐ Firenze
☐ Grosseto
☒ Livorno
☒ Lucca
☒ Massa-Carrara
☒ Pisa
☐ Pistoia
☐ Prato
☐ Siena
☐ Empoli
☒ Versilia

Altri Soggetti

- ☒ Dipart. di Protezione Civile
☒ Direzione Regionale VVF
☒ Coordinamento Regionale CFS
☒ RFI Mant. in efficienza CEI
☒ Autostrade SPA
☒ Cisa
☒ ANAS - Comp. Terr. di Firenze
☒ Telecom
☒ Snam
☒ Enel C.O. LI e FI
☒ Registro Dighe Firenze / Perugia

Vista la Direttiva del Presidente del Consiglio dei Ministri recante "Indirizzi operativi per la gestione organizzativa e funzionale del sistema di allertamento nazionale e regionale per il rischio idrogeologico e idraulico ai fini di protezione civile", Viste le disposizioni per l'attuazione della Direttiva adottate con deliberazione della Giunta regionale n.395 del 2015.

In considerazione degli scenari di criticità previsti per le prossime ore riportati dall'Avviso di Criticità emesso dal Centro Funzionale Regionale il giorno Emissione di **Giovedì, 08 Gennaio 2026**, ore 13.15, ai fini dell'allertamento del sistema regionale di protezione civile è adottato il presente stato di allerta e dichiarate le relative fasi operative per zone/rischi/tempi sotto indicati:

ZONE	TIPO RISCHIO	TEMPISTICA	LIVELLO ALLERTA/FASE OPERATIVA
A1, A2, B, M, S1 S2, S3, V	IDROGEOLOGICO IDRAULICO RETICOLO MINORE	dalle ore 08.00 Venerdì, 09 Gennaio 2026 alle ore 23.59 Venerdì, 09 Gennaio 2026	ALLERTA - CODICE GIALLO FASE DI VIGILANZA
A6, E2, I, S3, V	MAREGGIATE	dalle ore 00.00 Venerdì, 09 Gennaio 2026 alle ore 12.00 Venerdì, 09 Gennaio 2026	ALLERTA - CODICE GIALLO FASE DI VIGILANZA
A6, E2, I, S3, V	MAREGGIATE	dalle ore 12.00 Venerdì, 09 Gennaio 2026 alle ore 23.59 Venerdì, 09 Gennaio 2026	ALLERTA - CODICE ARANCIO FASE DI ATTENZIONE
A6, E2, I, S3, V	VENTO	dalle ore 00.00 Venerdì, 09 Gennaio 2026 alle ore 23.59 Venerdì, 09 Gennaio 2026	ALLERTA - CODICE GIALLO FASE DI VIGILANZA

Si richiamano conseguentemente gli Enti interessati a voler seguire le indicazioni previste nelle disposizioni di cui alla Delibera in relazione alle tipologie di rischio e alle corrispondenti fasi operative previste. **Si sottolinea che a scala locale gli effetti attesi potrebbero essere amplificati anche significativamente in relazione a condizioni di esposizione e vulnerabilità specifiche o temporanee non valutabili a scala regionale.**

L'attivazione e la cessazione delle fasi operative a scala locale dovranno seguire l'effettiva tempistica di esaurimento dei fenomeni e delle eventuali criticità.

In particolare si richiede agli Enti e alle strutture operative di livello locale coinvolti, ciascuno per le proprie competenze, di porre in essere le attività previste in fase previsionale e durante l'evento secondo quanto previsto nelle disposizioni regionali e nei propri piani di protezione civile, in particolare relativamente alle seguenti attività:



PRIMA DEL PERIODO VALIDITÀ

In fase di VIGILANZA:

- Verifica della sussistenza di particolari condizioni di vulnerabilità dovute a criticità strutturali o temporanee, o di esposizione delle popolazione ai rischi indicati. Verifica dei sistemi di reperibilità e di pronta attivazione delle risorse

In fase di ATTENZIONE o PRE-ALLARME:

- Allertamento risorse operative previste nella pianificazione e- verifica dell'effettiva disponibilità di materiali/mezzi/personale indispensabili alle attività di presidio dei centri operativi e contrasto degli effetti previsti.
- Allertamento e verifica personale necessario a costituire il tecnico e organizzazione del presidio territoriale
- Verifica della funzionalità dei sistemi di comunicazione e emergenza
- Informazione preventiva alla popolazione
- Attuazione di prime misure di prevenzione per le aree in cui il rischio risulti più elevato secondo quanto previsto nei piani di protezione civile
- Verifica delle strutture e dell'organizzazione finalizzata all'eventuale messa in sicurezza e assistenza della popolazione

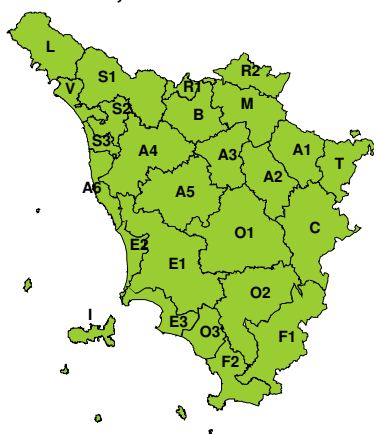
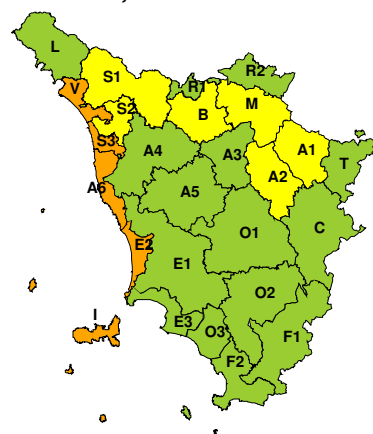
DURANTE IL PERIODO VALIDITÀ/EVENTO IN CORSO

- Attivazione di un presidio tecnico (o centro operativo) e delle attività di monitoraggio strumentale e diretto del territorio
- Valutazione continua della situazione in atto e prevista in relazione a scenari riferimento a scala locale come previsto nei propri piani di protezione civile, anche al fine di attivare, se necessario, eventuali fasi operative di livello superiore
- Mantenimento dello scambio informativo all'interno dell'Ente e verso gli altri soggetti con particolare riferimento alla immediata segnalazione e descrizione delle criticità in atto, delle misure adottate per il contrasto e delle risorse attivate.
- Aggiornamento e caratterizzazione dell'informazione verso la popolazione

Il Responsabile Operativo S.O.U.P in turno
Filippo Cenci



À

BOLLETTINO DI VALUTAZIONE DELLE CRITICITÀEmissione di **Giovedì, 08 Gennaio 2026**, ore 13.15**AVVISO DI CRITICITÀ REGIONALE**Valido dalle ore 12.00 di **Venerdì, 09 Gennaio 2026** alle ore 23.59 di **Venerdì, 09 Gennaio 2026****Giovedì, 08 Gennaio 2026****Venerdì, 09 Gennaio 2026****AREE INTERESSATE:**

- **A1-Arno-Casentino**
- **A2-Arno-Valdarno Sup.**
- A3-Arno-Firenze
- A4-Valdarno Inf.
- A5-Valdelsa-Valdera
- **A6-Arno-Costa**
- **B-Bisenzio e Ombr. Pt**
- C-Valdichiana
- E1-Etruria

- **E2-Etruria-Costa Nord**
- E3-Etruria-Costa Sud
- F1-Fiora e Alb.
- F2-Fiora e Alb.-Costa e G
- **I-Isole**
- L-Lunigiana
- **M-Mugello-Val di Sieve**
- O1-Ombr. Gr-Alto
- O2-Ombr. Gr-Medio

- O3-Ombr. Gr-Costa
- R1-Reno
- R2-Romagna-Toscana
- **S1-Serchio-Garf.-Lima**
- **S2-Serchio-Lucca**
- **S3-Serchio-Costa**
- T-Valtiberina
- **V-Versilia**

Legenda criticità: VERDE, ■ GIALLO, ● ARANCIONE, ▲ ROSSO**PROVINCE INTERESSATE:** AREZZO, FIRENZE, LIVORNO, LUCCA, MASSA-CARRARA, PISA, PISTOIA, PRATO**FENOMENI PREVISTI**

PIOGGIA: Domani, venerdì, precipitazioni sparse, localmente anche a carattere di rovescio, più probabili e frequenti sulle province centro-settentrionali. Cumulati medi significativi (20-30 mm) sul nord ovest (10-15 mm su L) e sulle zone appenniniche orientali, significativi (tra i 10 e i 20 mm) sulle restanti aree centrali e orientali. Massimi puntuali fino a localmente elevati (40-50 mm, fino a 50-60 mm sui rilievi esposti al flusso occidentale). Sul resto della regione cumulati medi non significativi (5-10 mm) e massimi puntuali non elevati (20-30 mm). Intensità orarie fino a moderate (10-15 mm/h). Nevicate inizialmente al di sopra dei 1400-1500 metri in calo fino a 800 metri in tarda serata.

TEMPORALI: dal pomeriggio di domani, venerdì, possibilità di locali temporali sulle zone centro-settentrionali.

VENTO: domani, venerdì, rapido rinforzo dei venti di Libeccio/Ponente con forti raffiche (80-100 km/h) sulla costa centro-settentrionale e sull'Elba (localmente e temporaneamente superiori ai 100 km/h su Capraia e Gorgona). Raffiche fino a 60-70 km/h sui crinali appenninici, sulla costa meridionale e sulle zone collinari; 40-50 km/h in pianura.

MARE: dalla sera di oggi mare molto mosso a nord dell'Elba. Domani, venerdì, mare da agitato a molto agitato a nord dell'Elba (fino a 4-5 metri con periodo i 7-8 secondi), molto mosso altrove.

DESCRIZIONE DELLE CRITICITÀ PREVISTE:

Sulla base delle previsioni meteorologiche odierne e delle valutazioni dei possibili effetti al suolo effettuate, si prefigurano i seguenti scenari di criticità:



ZONE DI ALLERTA	RISCHIO	TEMPI	CRITICITA'
A1, A2, B, M, S1 S2, S3, V	IDROGEOLOGICO IDRAULICO RETICOLO MINORE	dalle ore 08.00 Venerdì, 09 Gennaio 2026 alle ore 23.59 Venerdì, 09 Gennaio 2026	GIALLO
A6, E2, I, S3, V	MAREGGIATE	dalle ore 00.00 Venerdì, 09 Gennaio 2026 alle ore 12.00 Venerdì, 09 Gennaio 2026	GIALLO
A6, E2, I, S3, V	MAREGGIATE	dalle ore 12.00 Venerdì, 09 Gennaio 2026 alle ore 23.59 Venerdì, 09 Gennaio 2026	ARANCIONE
A6, E2, I, S3, V	VENTO	dalle ore 00.00 Venerdì, 09 Gennaio 2026 alle ore 23.59 Venerdì, 09 Gennaio 2026	GIALLO

**DESCRIZIONE DEGLI SCENARI DI EVENTO PREVISTI****IDROGEOLOGICO****IDRAULICO RETICOLO MINORE**

Criticità Giallo: Possibilità di innesco di frane superficiali/colate rapide di detriti o fango in bacini di dimensioni limitate e ruscellamenti superficiali anche con trasporto di materiale con conseguenti possibili danni localizzati alle infrastrutture, edifici e attività agricole, cantieri, insediamenti civili e industriali esposti; possibile innalzamento dei livelli idrometrici dei corsi d'acqua minori, con inondazioni delle aree limitrofe, anche per effetto di criticità locali (tombature, restringimenti, occlusioni delle luci dei ponti, ecc); possibile scorrimento superficiale delle acque nelle strade con fenomeni di rigurgito dei sistemi di smaltimento delle acque piovane e con possibile tracimazione e coinvolgimento delle aree urbane depresse, dei locali interrati e di quelli posti a pian terreno lungo le vie potenzialmente interessate da deflussi idrici; possibili temporanee interruzioni della rete stradale e/o ferroviaria in prossimità di impluvi, canali, zone depresse (sottopassi, tunnel, avvallamenti stradali, etc.) e a valle di porzioni di versante interessate da fenomeni franosi; possibili limitati danni alle opere idrauliche di difesa delle sponde, alle attività agricole, ai cantieri, agli insediamenti civili e industriali in alveo; possibili criticità connesse a localizzate cadute massi.

MAREGGIATE

Criticità Giallo: Sono possibili fenomeni occasionalmente pericolosi per l'incolumità delle persone, in grado di causare disagi e danni a carattere locale.

Sono possibili localizzati e temporanei problemi ai tratti stradali a ridosso della battigia con localizzate interruzioni della viabilità. Sono possibili problemi o danneggiamenti agli stabilimenti balneari e alle attività marittime. Sono possibili ritardi nei collegamenti marittimi. Si possono verificare situazioni di locale pericolo per la balneazione, per la navigazione da diporto e per le attività sportive.

MAREGGIATE

Criticità Arancione: Sono previsti fenomeni pericolosi per l'incolumità delle persone, in grado di causare disagi anche prolungati e danni consistenti su aree anche estese.

Sono possibili problemi ai tratti stradali a ridosso della battigia con interruzione della viabilità. Sono possibili danneggiamenti agli stabilimenti balneari e alle attività marittime. Sono possibili prolungati ritardi o interruzione nei collegamenti marittimi. Si possono verificare situazioni di pericolo per la balneazione, per la navigazione da diporto e per le attività sportive.

VENTO

Criticità Giallo: Sono possibili fenomeni occasionalmente pericolosi per l'incolumità delle persone, in grado di causare disagi e danni a carattere locale.

Sono possibili isolate rotture di rami e/o caduta di alberi, caduta di tegole e cornicioni, localizzati danni alle strutture provvisorie, con trasporto di materiale vario.

Sono possibili localizzati problemi alla circolazione stradale in particolare su viadotti e ponti, con temporanee interruzioni della viabilità. Sono possibili occasionali disagi dovuti a ritardi o cancellazioni dei collegamenti terrestri, ferroviari, aerei e marittimi.

Sono possibili occasionali problemi alle reti di distribuzione di servizi (tra cui telefonia ed elettricità) con temporanee interruzioni dei servizi.

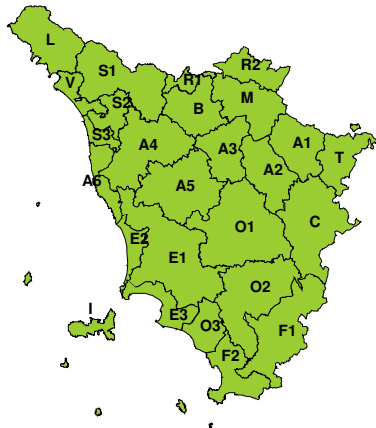
Si raccomanda di prendere visione durante l'evento dei Bollettini di Monitoraggio e Aggiornamento emessi a cadenze regolari sul sito www.cfr.toscana.it al fine di seguire l'evolversi della situazione meteo-idrologica.

Centro Funzionale Regionale

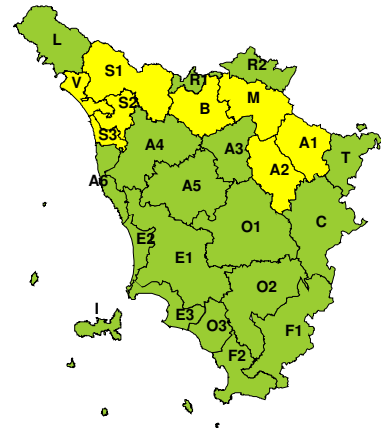


RISCHIO IDROGEOLOGICO-IDRAULICO RETICOLO MINORE

Giovedì, 08 Gennaio 2026

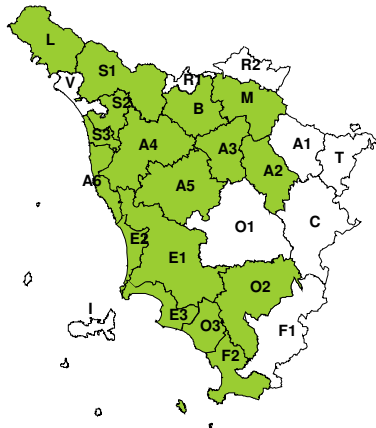


Venerdì, 09 Gennaio 2026

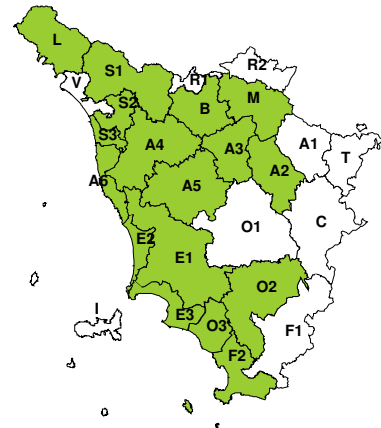


RISCHIO IDRAULICO RETICOLO PRINCIPALE

Giovedì, 08 Gennaio 2026



Venerdì, 09 Gennaio 2026



RISCHIO TEMPORALI FORTI

Giovedì, 08 Gennaio 2026



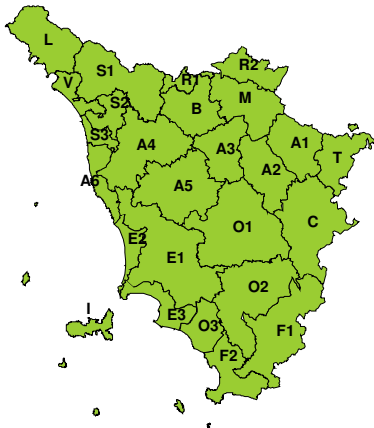
Venerdì, 09 Gennaio 2026





RISCHIO VENTO

Giovedì, 08 Gennaio 2026

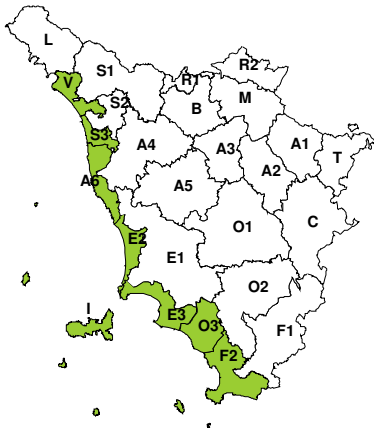


Venerdì, 09 Gennaio 2026



RISCHIO MAREGGIATE

Giovedì, 08 Gennaio 2026

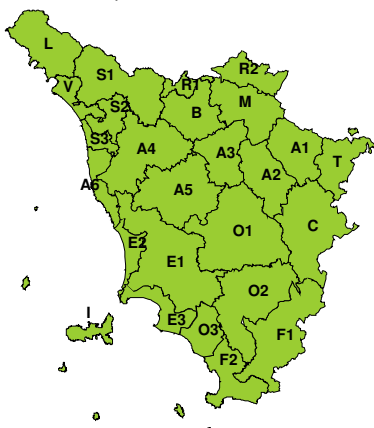


Venerdì, 09 Gennaio 2026



RISCHIO NEVE

Giovedì, 08 Gennaio 2026



Venerdì, 09 Gennaio 2026





RISCHIO GHIACCIO

Giovedì, 08 Gennaio 2026



Venerdì, 09 Gennaio 2026

