BOLLETTINO DI VALUTAZIONE DELLE CRITICITA'
Emissione di **Lunedì, 19 Ottobre 2026**, ore **12.47**

Lunedì, 19 Ottobre 2026

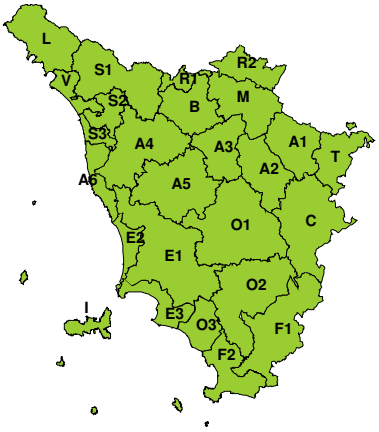

Martedí, 20 Ottobre 2026

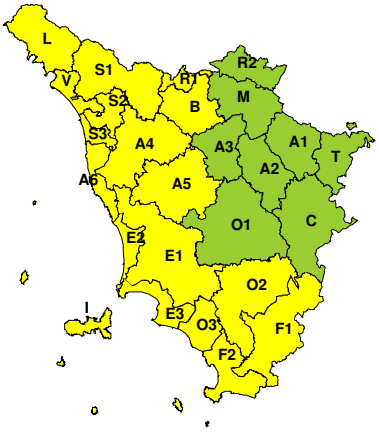

AREE INTERESSATE:

- A1-Arno-Casentino
- A2-Arno-Valdarno Sup.
- A3-Arno-Firenze
- **A4-Valdarno Inf.**
- **A5-Valdelsa-Valdera**
- **A6-Arno-Costa**
- **B-Bisenzio e Ombr. Pt**
- C-Valdichiana
- **E1-Etruria**
- **E2-Etruria-Costa Nord**
- **E3-Etruria-Costa Sud**
- **F1-Fiora e Alb.**
- **F2-Fiora e Alb.-Costa e G**
- **I-Isole**
- **L-Lunigiana**
- M-Mugello-Val di Sieve
- O1-Ombr. Gr-Alto
- **O2-Ombr. Gr-Medio**
- **O3-Ombr. Gr-Costa**
- **R1-Reno**
- R2-Romagna-Toscana
- **S1-Serchio-Garf.-Lima**
- **S2-Serchio-Lucca**
- **S3-Serchio-Costa**
- T-Valtiberina
- **V-Versilia**

Legenda criticità: VERDE, GIALLO, ARANCIONE, ROSSO

PROVINCE INTERESSATE: FIRENZE, GROSSETO, LIVORNO, LUCCA, MASSA-CARRARA, PISA, PISTOIA, PRATO, SIENA

FENOMENI PREVISTI

pressione in graduale calo sul Ligure e sul Tirreno centro-settentrionale per l'approssimarsi di una perturbazione atlantica.
PIOGGIA: oggi, lunedì, nulla da segnalare. Domani, martedì, peggioramento nella seconda parte della giornata a partire dall'Arcipelago e dalla costa con precipitazioni sparse a prevalente carattere di rovescio o temporale. Cumulati medi intorno a 30 mm sulla costa e sull'Arcipelago ed intorno a 10-15 mm sul resto delle zone occidentali. Massimi fino a 60-80 mm sull'Arcipelago, sulla costa e sulla Lunigiana, di difficile localizzazione. Intensità oraria fino a 50-70 mm. Sul resto delle zone occidentali massimi fino a 30-50 mm e intensità oraria fino a 30-40 mm.
TEMPORALI: domani, martedì, dal pomeriggio e con maggiore frequenza dalla sera possibili temporali, localmente di forte intensità e associati a nubifragi e forti colpi di vento sull'Arcipelago, sulla costa e sulle zone occidentali della regione.
Il maltempo previsto oggi e atteso tra il pomeriggio di domani, martedì 20 ottobre, e la giornata di mercoledì 21 ottobre, potrebbe portare a un peggioramento degli scenari di criticità rispetto a quelli valutati finora. I livelli di allerta saranno rivalutati con i bollettini di domani: la fase più intensa della perturbazione sembra infatti destinata a colpire direttamente la giornata di mercoledì 21..
VENTO: Domani, martedì, dal pomeriggio, ed in particolare dalla sera rinforzo dei venti di Scirocco con raffiche fino a 80-100 km/h sull'Arcipelago e sulla costa e fino a 60-80 km/h sulle zone limitrofe.
MARE: Dal pomeriggio-sera di domani, martedì, mare molto mosso o localmente agitato al largo.

DESCRIZIONE DELLE CRITICITÀ PREVISTE:

Sulla base delle previsioni meteorologiche odierne e delle valutazioni dei possibili effetti al suolo effettuate, si prefigurano

i seguenti scenari di criticità:

ZONE DI ALLERTA	RISCHIO	TEMPI	CRITICITA'
A6, E2, E3, F2, I L, O3, S2, S3, V	TEMPORALI FORTI CON RISCHIO IDROGEOLOGICO-IDRAULICO RETICOLO MINORE	dalle ore 15.00 Martedí, 20 Ottobre 2026 alle ore 23.59 Martedí, 20 Ottobre 2026	**GIALLO**
A4, A5, B, E1, F1 O2, R1, S1	TEMPORALI FORTI CON RISCHIO IDROGEOLOGICO-IDRAULICO RETICOLO MINORE	dalle ore 20.00 Martedí, 20 Ottobre 2026 alle ore 23.59 Martedí, 20 Ottobre 2026	**GIALLO**

DESCRIZIONE DEGLI SCENARI DI EVENTO PREVISTI

TEMPORALI FORTI CON RISCHIO IDROGEOLOGICO-IDRAULICO RETICOLO MINORE

Criticità Giallo: In uno scenario caratterizzato da elevata incertezza previsionale, saranno possibili fenomeni intensi occasionalmente pericolosi per l'incolumità delle persone e in grado di causare disagi e danni a carattere locale.
Saranno possibili gli effetti riconducibili al rischio **idrogeologico-idraulico reticolo minore**, che potrebbero verificarsi in maniera repentina ed improvvisa.
A causa delle violente raffiche di **vento**, saranno possibili ulteriori effetti tra cui ad esempio, rottura di rami e/o caduta di alberi, caduta di tegole, danni alle strutture provvisorie e/o agli edifici, abbattimento di pali, segnaletica e impalcature, trasporto di materiale, disagi e/o interruzione della viabilità e danneggiamenti alle reti di distribuzione di servizi (tra cui telefonia ed elettricità) con conseguenti interruzioni.
Nel caso in cui si verifichino **grandinate** saranno inoltre possibili danni alle colture agricole, alle coperture degli edifici e agli automezzi.
Infine a causa delle **fulminazioni** saranno possibili danneggiamenti agli edifici, alberi e alle reti di distribuzione di servizi (tra cui telefonia ed elettricità) e eventualmente l'innesco di incendi in aree boschive.

RISCHIO IDROGEOLOGICO-IDRAULICO RETICOLO MINORE

Lunedì, 19 Ottobre 2026

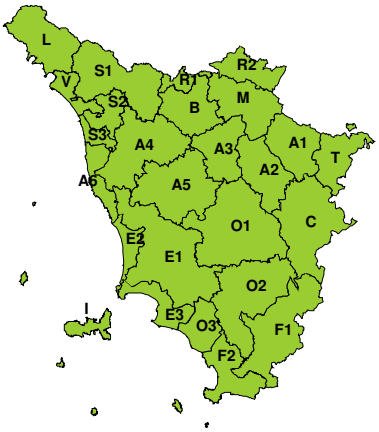

Martedí, 20 Ottobre 2026

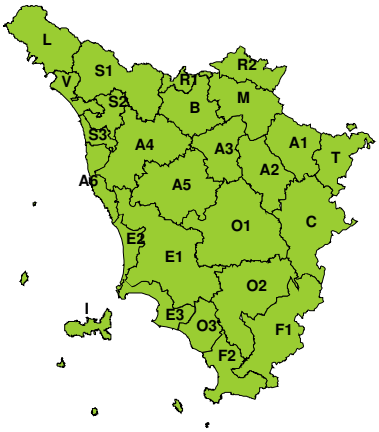

RISCHIO IDRAULICO RETICOLO PRINCIPALE

Lunedì, 19 Ottobre 2026

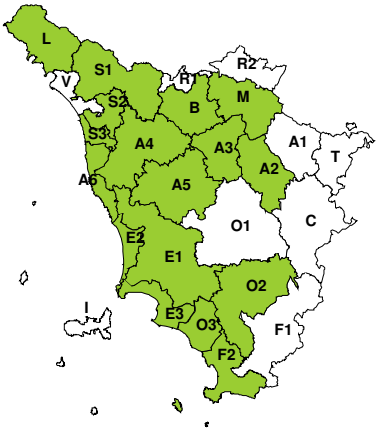

Martedí, 20 Ottobre 2026

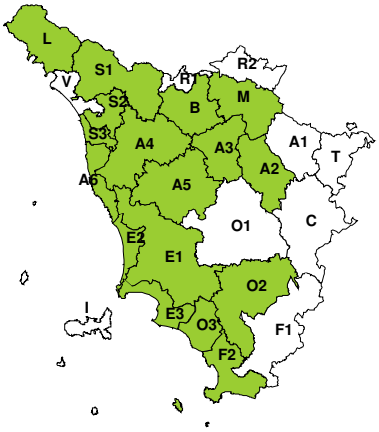

TEMPORALI FORTI CON RISCHIO IDROGEOLOGICO-IDRAULICO RETICOLO MINORE

Lunedì, 19 Ottobre 2026

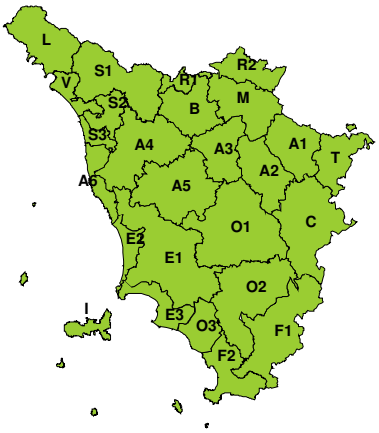

Martedí, 20 Ottobre 2026

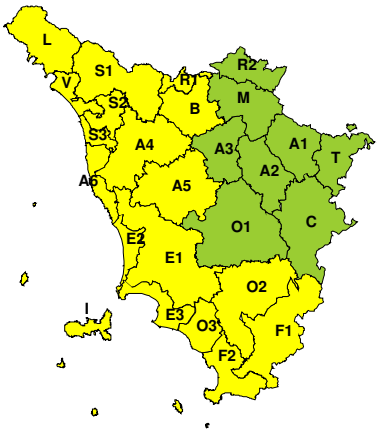

RISCHIO VENTO

Lunedì, 19 Ottobre 2026

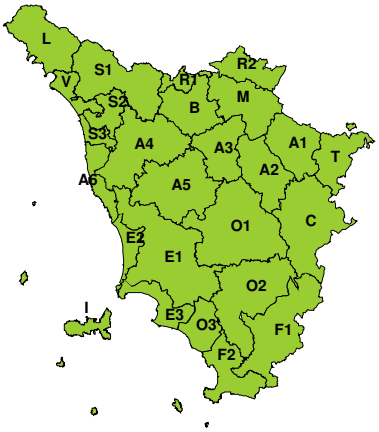

Martedí, 20 Ottobre 2026

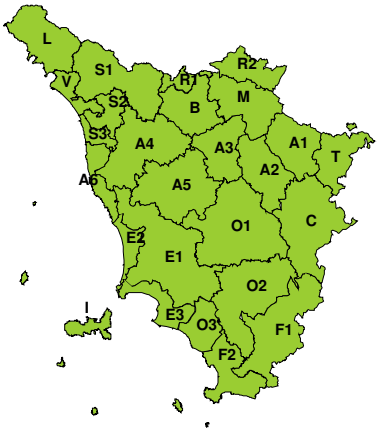

RISCHIO MAREGGIATE

Lunedì, 19 Ottobre 2026

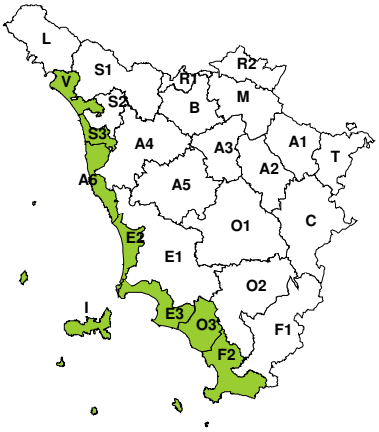

Martedí, 20 Ottobre 2026

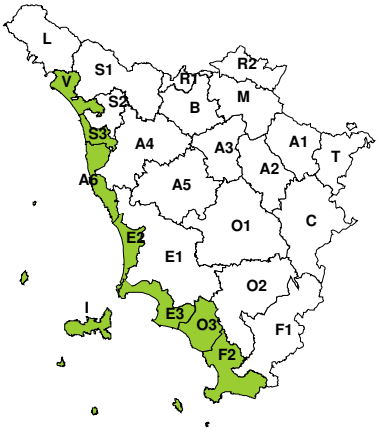

RISCHIO NEVE

Lunedì, 19 Ottobre 2026

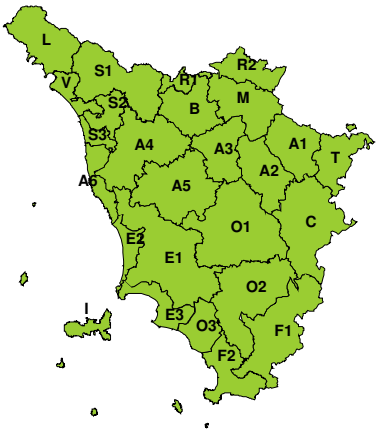

Martedí, 20 Ottobre 2026

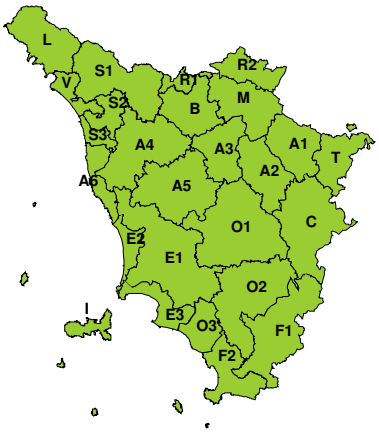

RISCHIO GHIACCIO

Lunedì, 19 Ottobre 2026

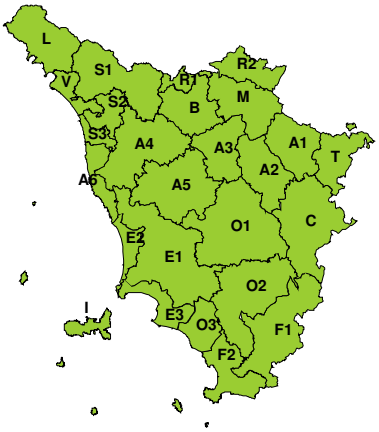
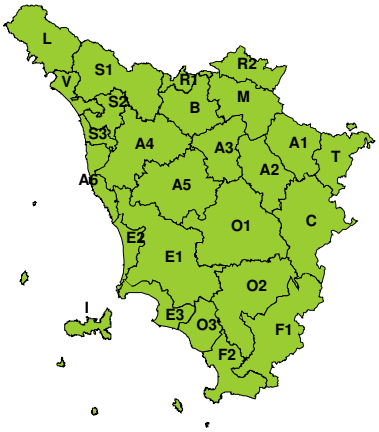
Martedí, 20 Ottobre 2026