



ADOZIONE STATO DI ALLERTA REGIONALE

Emesso alle ore 12.49 del 05/11/2023

Valido dalle ore 01.00 di alle ore 23.59 di **Domenica, 05 Novembre 2023**

Destinatari

Province/Città Metropolitane

- Ce.Si di Arezzo
 Ce.Si di Firenze
 Ce.Si di Grosseto
 Ce.Si di Livorno
 Ce.Si di Lucca
 Ce.Si di Mass-Carrara
 Ce.Si di Pisa
 Ce.Si di Pistoia
 Ce.Si di Prato
 Ce.Si di Siena

Comune Capoluogo

- Firenze

Prefetture

- Arezzo
 Firenze
 Grosseto
 Livorno
 Lucca
 Massa-Carrara
 Pisa
 Pistoia
 Prato
 Siena

Centrali 118

- Arezzo
 Firenze
 Grosseto
 Livorno
 Lucca
 Massa-Carrara
 Pisa
 Pistoia
 Prato
 Siena
 Empoli
 Versilia

Altri Soggetti

- Dipart. di Protezione Civile
 Direzione Regionale VVF
 Coordinamento Regionale CFS
 RFI Mant. in efficienza CEI
 Autostrade SPA
 Cisa
 ANAS - Comp. Terr. di Firenze
 Telecom
 Snam
 Enel C.O. LI e FI
 Registro Dighe Firenze / Perugia

Vista la Direttiva del Presidente del Consiglio dei Ministri recante "Indirizzi operativi per la gestione organizzativa e funzionale del sistema di allertamento nazionale e regionale per il rischio idrogeologico e idraulico ai fini di protezione civile", Viste le disposizioni per l'attuazione della Direttiva adottate con deliberazione della Giunta regionale n.395 del 2015.

In considerazione degli scenari di criticità previsti per le prossime ore riportati dall'Avviso di Criticità emesso dal Centro Funzionale Regionale il giorno Emissione di **Domenica, 05 Novembre 2023**, ore 12.39, ai fini dell'allertamento del sistema regionale di protezione civile è adottato il presente stato di allerta e dichiarate le relative fasi operative per zone/rischi/tempi sotto indicati:

ZONE	TIPO RISCHIO	TEMPISTICA	LIVELLO ALLERTA/FASE OPERATIVA
A4, A5, A6	IDRAULICO RETICOLO PRINCIPALE	in corso fino alle ore 23.59 Domenica, 05 Novembre 2023	ALLERTA - CODICE GIALLO FASE DI VIGILANZA
S3	IDRAULICO RETICOLO PRINCIPALE	dalle ore 12.40 Domenica, 05 Novembre 2023 alle ore 23.59 Domenica, 05 Novembre 2023	ALLERTA - CODICE GIALLO FASE DI VIGILANZA
A6, E2, I, S3, V	MAREGGIATE	in corso fino alle ore 23.59 Domenica, 05 Novembre 2023	ALLERTA - CODICE ARANCIO FASE DI ATTENZIONE
E3, F2, O3	MAREGGIATE	in corso fino alle ore 20.00 Domenica, 05 Novembre 2023	ALLERTA - CODICE GIALLO FASE DI VIGILANZA
A6, E2, I, S3, V	MAREGGIATE	dalle ore 00.00 Lunedì, 06 Novembre 2023 alle ore 12.00 Lunedì, 06 Novembre 2023	ALLERTA - CODICE GIALLO FASE DI VIGILANZA
A1, A2, A3, A4, A5 A6, B, E1, E2, I L, M, O1, R1, R2 S1, S2, S3, T, V	VENTO	in corso fino alle ore 20.00 Domenica, 05 Novembre 2023	ALLERTA - CODICE GIALLO FASE DI VIGILANZA

Si richiamano conseguentemente gli Enti interessati a voler seguire le indicazioni previste nelle disposizioni di cui alla Delibera in relazione alle tipologie di rischio e alle corrispondenti fasi operative previste. **Si sottolinea che a scala locale gli effetti attesi potrebbero essere amplificati anche significativamente in relazione a condizioni di esposizione e vulnerabilità specifiche o temporanee non valutabili a scala regionale. L'attivazione e la cessazione delle fasi operative a scala locale dovranno seguire l'effettiva tempistica di esaurimento dei fenomeni e delle eventuali criticità.**

In particolare si richiede agli Enti e alle strutture operative di livello locale coinvolti, ciascuno per le proprie competenze, di porre in essere le attività previste in fase previsionale e durante l'evento secondo quanto previsto nelle disposizioni regionali e nei propri piani di protezione civile, in particolare relativamente alle seguenti attività:



PRIMA DEL PERIODO VALIDITÀ

In fase di VIGILANZA:

- Verifica della sussistenza di particolari condizioni di vulnerabilità dovute a criticità strutturali o temporanee, o di esposizione delle popolazione ai rischi indicati. Verifica dei sistemi di reperibilità e di pronta attivazione delle risorse

In fase di ATTENZIONE o PRE-ALLARME:

- Allertamento risorse operative previste nella pianificazione e- verifica dell'effettiva disponibilità di materiali/mezzi/personale indispensabili alle attività di presidio dei centri operativi e contrasto degli effetti previsti.
- Allertamento e verifica personale necessario a costituire il tecnico e organizzazione del presidio territoriale
- Verifica della funzionalità dei sistemi di comunicazione e emergenza
- Informazione preventiva alla popolazione
- Attuazione di prime misure di prevenzione per le aree in cui il rischio risulti più elevato secondo quanto previsto nei piani di protezione civile
- Verifica delle strutture e dell'organizzazione finalizzata all'eventuale messa in sicurezza e assistenza della popolazione

DURANTE IL PERIODO VALIDITÀ/EVENTO IN CORSO

- Attivazione di un presidio tecnico (o centro operativo) e delle attività di monitoraggio strumentale e diretto del territorio
- Valutazione continua della situazione in atto e prevista in relazione a scenari riferimento a scala locale come previsto nei propri piani di protezione civile, anche al fine di attivare, se necessario, eventuali fasi operative di livello superiore
- Mantenimento dello scambio informativo all'interno dell'Ente e verso gli altri soggetti con particolare riferimento alla immediata segnalazione e descrizione delle criticità in atto, delle misure adottate per il contrasto e delle risorse attivate.
- Aggiornamento e caratterizzazione dell'informazione verso la popolazione

Il Responsabile Operativo S.O.U.P in turno
LAGAZZI MANUELA

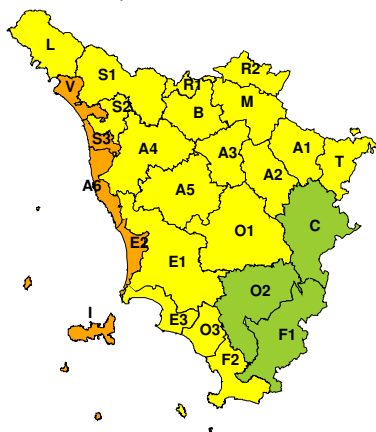


À

BOLLETTINO DI VALUTAZIONE DELLE CRITICITÀ'
Emissione di **Domenica, 05 Novembre 2023**, ore 12.39
AVVISO DI CRITICITÀ REGIONALE

Valido dalle ore 01.00 di alle ore 23.59 di **Domenica, 05 Novembre 2023**

Domenica, 05 Novembre 2023



Lunedì, 06 Novembre 2023

**AREE INTERESSATE:**

- | | | |
|-------------------------|-----------------------------|-------------------------|
| ■ A1-Arno-Casentino | ● E2-Etruria-Costa Nord | ■ O3-Ombr. Gr-Costa |
| ■ A2-Arno-Valdarno Sup. | ■ E3-Etruria-Costa Sud | ■ R1-Reno |
| ■ A3-Arno-Firenze | F1-Fiora e Alb. | ■ R2-Romagna-Toscana |
| ■ A4-Valdarno Inf. | ■ F2-Fiora e Alb.-Costa e G | ■ S1-Serchio-Garf.-Lima |
| ■ A5-Valdelsa-Valdera | ● I-Isole | ■ S2-Serchio-Lucca |
| ● A6-Arno-Costa | ■ L-Lunigiana | ● S3-Serchio-Costa |
| ■ B-Bisenzio e Ombr. Pt | ■ M-Mugello-Val di Sieve | ■ T-Valtiberina |
| C-Valdichiana | ■ O1-Ombr. Gr-Alto | ● V-Versilia |
| ■ E1-Etruria | O2-Ombr. Gr-Medio | |

Legenda criticità: VERDE, ■ GIALLO, ● ARANCIONE, ▲ ROSSO

PROVINCE INTERESSATE: AREZZO, FIRENZE, GROSSETO, LIVORNO, LUCCA, MASSA-CARRARA, PISA, PISTOIA, PRATO, SIENA

FENOMENI PREVISTI

pressione in temporaneo aumento, ma con venti ancora forti di Libeccio e mare agitato.

PIOGGIA: per la giornata di oggi, domenica, cielo da poco a parzialmente nuvoloso con occasionali rovesci sparsi più probabili in Appennino. Domani, lunedì, parzialmente nuvoloso con addensamenti anche intensi sulle zone settentrionali con rovesci sparsi. Dal pomeriggio nuvolosità in ulteriore aumento, con rovesci sparsi anche sulle zone centro meridionali. Oggi, domenica, cumulati non significativi, domani, lunedì, cumulati medi non significativi, massimi fino a 10-20 mm.

VENTO: oggi, rotazione dei venti ad ovest, sud-ovest con ancora raffiche fino a 100 km/h sull'Appennino e zone sottovento, fino a 80-90 km/h sulla costa centro-settentrionale e sull'Arcipelago a nord dell'Elba. Raffiche fino a 50-60 km/h sul resto della regione. Domani, lunedì, nella notte ancora Libeccio fino a 60-80 km/h sul litorale settentrionale e sull'Arcipelago settentrionale, in attenuazione a 50-60 km/h dal pomeriggio. Sulle restanti zone settentrionali raffiche fino a 50 km/h, tranne che in Appennino e sottovento ad esso dove sono possibili raffiche fino a 60-80 km/h. Attenuazione generale del vento dal tardo pomeriggio/sera.

MARE: oggi, domenica, mare agitato o molto agitato a nord dell'Elba e temporaneamente anche sul settore meridionale. Forti mareggiate sul litorale. Altezza dell'onda significativa fino a 4-5 metri al largo, 3-4 metri sotto costa. Moto ondoso in attenuazione nel pomeriggio a sud dell'Elba. Domani lunedì, fino alle prime ore del mattino ancora mare agitato a nord di Capraia, molto mosso altrove. Tendenza ad attenuazione del moto ondoso dalla tarda mattinata.



DESCRIZIONE DELLE CRITICITÀ PREVISTE:

Sulla base delle previsioni meteorologiche odierne e delle valutazioni dei possibili effetti al suolo effettuate, si prefigurano i seguenti scenari di criticità:

ZONE DI ALLERTA	RISCHIO	TEMPI	CRITICITÀ
A4, A5, A6	IDRAULICO RETICOLO PRINCIPALE	in corso fino alle ore 23.59 Domenica, 05 Novembre 2023	GIALLO
S3	IDRAULICO RETICOLO PRINCIPALE	dalle ore 12.40 Domenica, 05 Novembre 2023 alle ore 23.59 Domenica, 05 Novembre 2023	GIALLO
A6, E2, I, S3, V	MAREGGIATE	in corso fino alle ore 23.59 Domenica, 05 Novembre 2023	ARANCIONE
E3, F2, O3	MAREGGIATE	in corso fino alle ore 20.00 Domenica, 05 Novembre 2023	GIALLO
A6, E2, I, S3, V	MAREGGIATE	dalle ore 00.00 Lunedì, 06 Novembre 2023 alle ore 12.00 Lunedì, 06 Novembre 2023	GIALLO
A1, A2, A3, A4, A5 A6, B, E1, E2, I L, M, O1, R1, R2 S1, S2, S3, T, V	VENTO	in corso fino alle ore 20.00 Domenica, 05 Novembre 2023	GIALLO

**DESCRIZIONE DEGLI SCENARI DI EVENTO PREVISTI****IDRAULICO****RETICOLO PRINCIPALE**

Criticità Giallo: Possibilità di localizzati fenomeni di incremento dei livelli dei corsi d'acqua maggiori, generalmente contenuti all'interno dell'alveo; possibili criticità connesse al transito dei deflussi nei corsi d'acqua maggiori anche in assenza di precipitazioni; possibilità di limitati danni alle opere idrauliche e di difesa delle sponde, alle attività agricole, ai cantieri, agli insediamenti civili e industriali in alveo.

MAREGGIATE

Criticità Arancione: Sono previsti fenomeni pericolosi per l'incolumità delle persone, in grado di causare disagi anche prolungati e danni consistenti su aree anche estese.

Sono possibili problemi ai tratti stradali a ridosso della battigia con interruzione della viabilità. Sono possibili danneggiamenti agli stabilimenti balneari e alle attività marittime. Sono possibili prolungati ritardi o interruzione nei collegamenti marittimi. Si possono verificare situazioni di pericolo per la balneazione, per la navigazione da diporto e per le attività sportive.

MAREGGIATE

Criticità Giallo: Sono possibili fenomeni occasionalmente pericolosi per l'incolumità delle persone, in grado di causare disagi e danni a carattere locale.

Sono possibili localizzati e temporanei problemi ai tratti stradali a ridosso della battigia con localizzate interruzioni della viabilità. Sono possibili problemi o danneggiamenti agli stabilimenti balneari e alle attività marittime. Sono possibili ritardi nei collegamenti marittimi. Si possono verificare situazioni di locale pericolo per la balneazione, per la navigazione da diporto e per le attività sportive.

VENTO

Criticità Giallo: Sono possibili fenomeni occasionalmente pericolosi per l'incolumità delle persone, in grado di causare disagi e danni a carattere locale.

Sono possibili isolate rotture di rami e/o caduta di alberi, caduta di tegole e cornicioni, localizzati danni alle strutture provvisorie, con trasporto di materiale vario.

Sono possibili localizzati problemi alla circolazione stradale in particolare su viadotti e ponti, con temporanee interruzioni della viabilità. Sono possibili occasionali disagi dovuti a ritardi o cancellazioni dei collegamenti terrestri, ferroviari, aerei e marittimi.

Sono possibili occasionali problemi alle reti di distribuzione di servizi (tra cui telefonia ed elettricità) con temporanee interruzioni dei servizi.

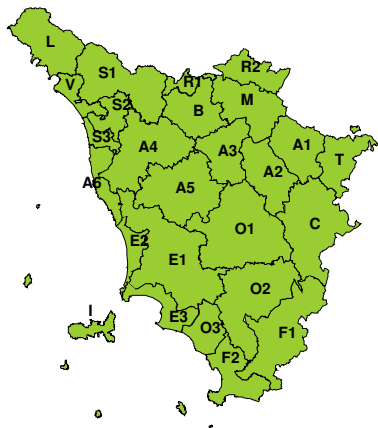
Si raccomanda di prendere visione durante l'evento dei Bollettini di Monitoraggio e Aggiornamento emessi a cadenze regolari sul sito www.cfr.toscana.it al fine di seguire l'evolversi della situazione meteo-idrologica.

Centro Funzionale Regionale

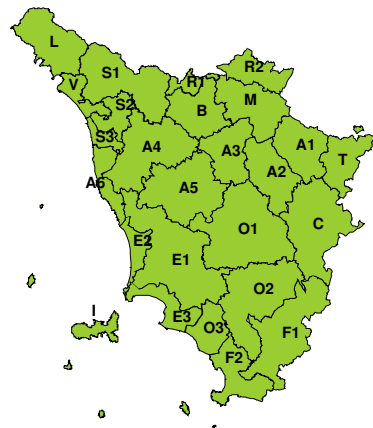


RISCHIO IDROGEOLOGICO-IDRAULICO RETICOLO MINORE

Domenica, 05 Novembre 2023

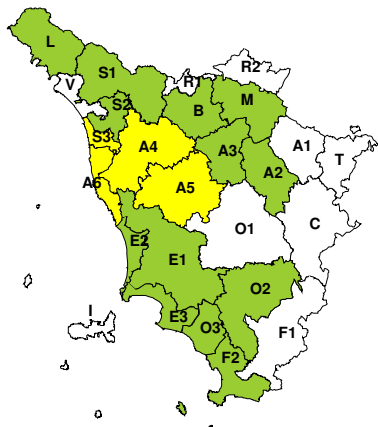


Lunedì, 06 Novembre 2023

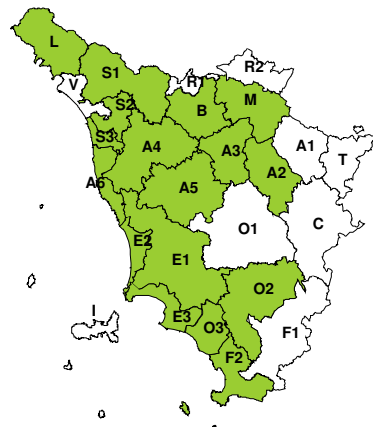


RISCHIO IDRAULICO RETICOLO PRINCIPALE

Domenica, 05 Novembre 2023

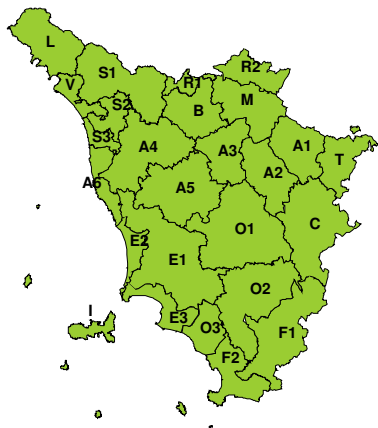


Lunedì, 06 Novembre 2023

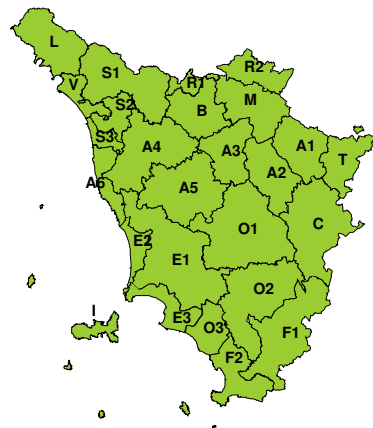


RISCHIO TEMPORALI FORTI

Domenica, 05 Novembre 2023



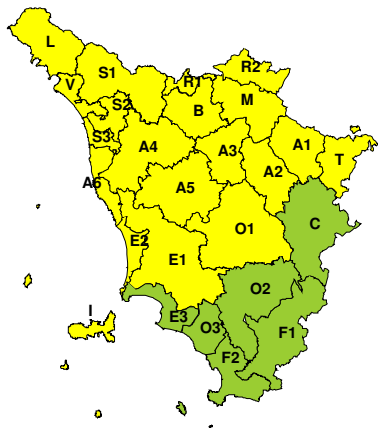
Lunedì, 06 Novembre 2023



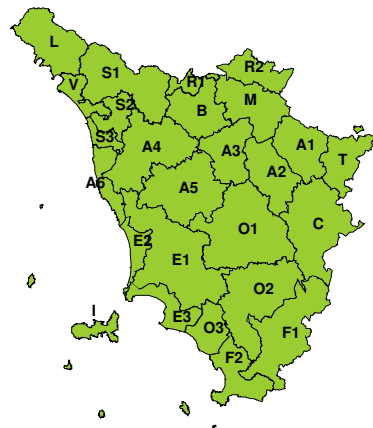


RISCHIO VENTO

Domenica, 05 Novembre 2023

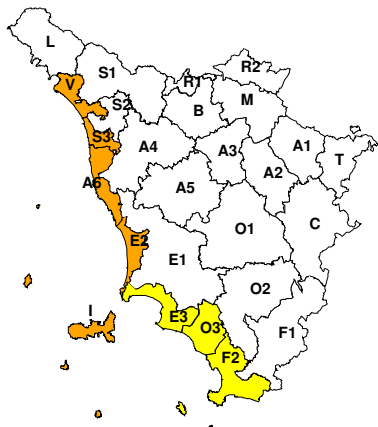


Lunedì, 06 Novembre 2023

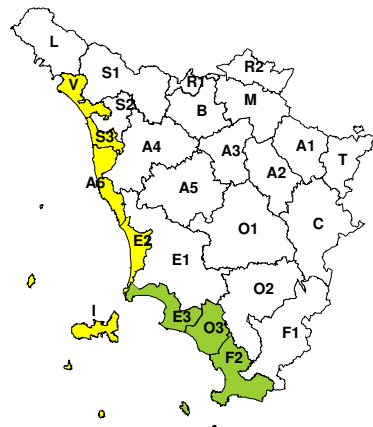


RISCHIO MAREGGIATE

Domenica, 05 Novembre 2023

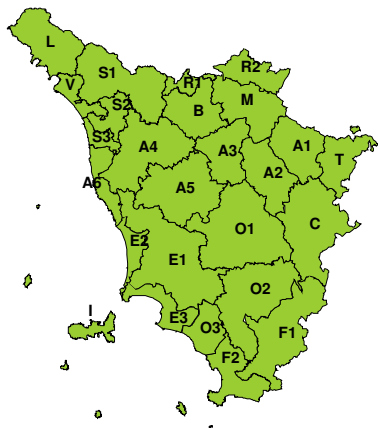


Lunedì, 06 Novembre 2023



RISCHIO NEVE

Domenica, 05 Novembre 2023



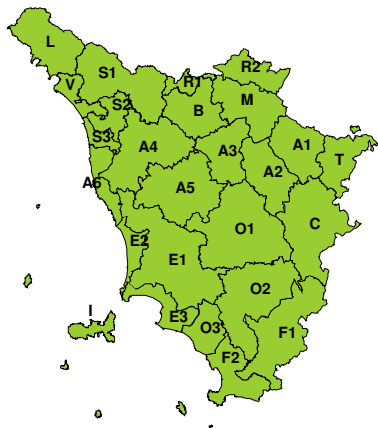
Lunedì, 06 Novembre 2023





RISCHIO GHIACCIO

Domenica, 05 Novembre 2023



Lunedì, 06 Novembre 2023

